



CONSELL INSULAR
DE MENORCA

PLAN DIRECTOR SECTORIAL DE EQUIPAMIENTOS
COMERCIALES DE LA ISLA DE MENORCA
PDSECME
DOCUMENTO PARA LA APROBACIÓN INICIAL

SERIE DE PLANOS

Zonificación pormenorizada

NOVIEMBRE 2018

ELABORADO POR:



Identif. doc. elect.: ES-07CIMI-2019-726C-165A-5F45-4CB4-BBED-CF79DB5D6DBC_01/02/2019 13:05:06 Pag.: 1/88
Consell Insular de Menorca-07999- Org.: L03070009 Validar: <https://www.carpetaciudadana.org/cimevalidardoc.aspx>



ÁMBITOS DE LA ZONIFICACIÓN DETALLADA

La zonificación de este Plan se desarrolla gráficamente en dos documentos complementarios:

El Plano de Ordenación.

Realizado con una visión global de la isla a escala 1/100.000 en el que se han grafiado los diferentes niveles de la zonificación.

Serie de Planos de Zonificación detallada

Sobre una cartografía oficial a escala 1/15.000 se han graficados de forma detallada los diferentes ámbitos que responden a cada una de las zonas en las que se regulan las diferentes equipamientos comerciales que se permiten.

Se han diferenciado cinco zonas:

Cuatro zonas que se corresponden con las diferentes poblaciones existentes:

- N 1.- Comprende las áreas urbanas centrales de las ciudades de Maó y Ciutadella.
- N 2.- Comprende las localidades que son capitales administrativas municipales, y algunas zonas de la periferia de Maó y Ciutadella u otras localidades de referencia en el territorio insular.
- N 3.- Núcleos de menor alcance o de costa con una relevancia de uso turístico.
- N 4.- El resto de los núcleos de población que tiene la consideración como suelo urbano.
- Además se diferencia dos niveles con consideraciones singulares:
- PI. Polígonos industriales. Son ámbitos planificados para usos productivos, o de almacenamiento. los cuales se regulan de forma específica los diferentes usos comerciales que deben contener e trata de titularidad del M no realiza
- E.- Se trata de ámbitos con regulación propia y para los cuales este PDSECM e respeta su regulación propia.; son el ámbito del aeropuerto, y las zonas portuarias bajo la titularidad de sus respectivas administraciones (puerto de Maó y Puerto de Ciutadella)

Notas de interpretación

Los ámbitos que se han grafiado definen áreas de suelo urbano tienen condiciones necesarias para la implantación de los diferentes tipos de equipamiento comercial que se describen en el texto normativo; sin embargo no se consideran condiciones suficientes para su autorización, ya que para su autorización deberán tener la condición de solar con la calificación y con las determinaciones urbanísticas de ordenación detallada que permitan su ejecución.

Se excluyen con carácter general los suelos de dominio público marítimo terrestre, y los suelos sujetos a los sistemas generales portuarios ni aeroportuarios aprobados.

Las localidades y lugares son los siguientes:

Nivel 1

- Maó
- Ciutadella

Nivel 2

- Alaior
- Es Castell
- Es Mercadal
- Es Migjorn Gran
- Ferreries
- Sant Lluís
- Son Blanc - Sa Caleta (en Ciutadella)
- Malbúrger y un sector de suelo urbanizable (en Maó)

Nivel 3

- Cala en Porter en Alaior
- Cala en Balnes- Cala Piques, Cala Blanca- Son Carrió, Sa Caleta , Cala en Busquet y Cala'n Boch en Ciutadella
- Santa Anna, Son Villar y un suelo rubanizable en Es Castell
- Fornells en Es Mercadal
- Binibéquer Vell, Binibéquer Nou, Punta Prima y S'Algar, en Sant Lluís.

Nivel 4

- Son Bou, L'Argentina, Son Vitamina y Cales Coves en Alaior
- Son Cabrisas, Cala Morell y Serpentona en Ciutadella
- Sínia Riera, Sant Esteve y El Fonduco en Es Castell.
- Son Parc, Punta Grossa- Arenal d'en Castell, Coves Noves, Platjes de Fornells, Port d'Addaia, Na Macaret, Binialmadia y Ses Salines, en Es Mercada.
- Sant Tomas en Es Migjorn Gran
- Cala Galdana en Ferreries
- Cala Llonga, Binixiquer, Es Canutells, Binidalí, Lluçmaçanes, Sant Clement, Cala Rata, Es Grau, Sa Mesquida y Es Murtar en Maó.
- Cap d'en Fon, Binissafúller platja, Biniacolla-Son Ganxo y Cala Alcaufar en Sant Lluís

Categoria E

- Port de Maó Port de Ciutadella y Aeropuerto

Categoria PI

- POIMA (las fases ejecutadas y las previstas), POICI (las fases ejecutadas y las previstas), Polígono Industrial de Sant Lluís, Polígono Industrial de Ferreries, Polígono Industrial de Es Castell, Polígono de Lináritx en Es Mercadal, y el Polígono Industrial de Alaior.



Identif. doc. elect.: ES-07CIMI-2019-726C166A-5F45-4CB4-BBED-CF79DB5D6DBC_01/02/2019 13:05:06 Pag.:3/88
Consell Insular de Menorca-07999- Org.:L03070009 Validar: https://www.carpetaciudadana.org/cime/validardoc.aspx



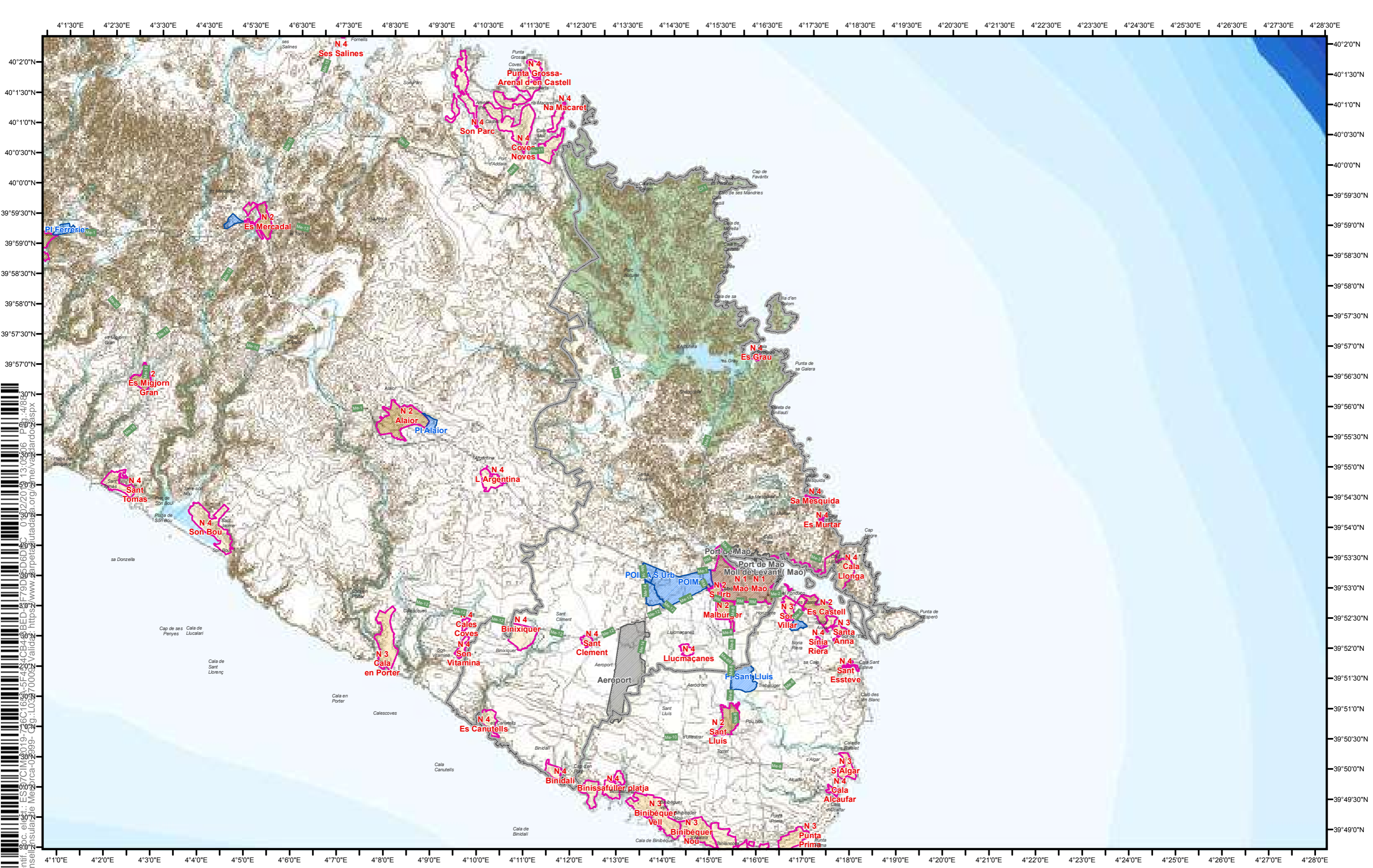
ESCALA 1:125.000
Cartografia Oficial Govern
EPSG: 25831, ERTS89UTMzones31N

PLANÒL GUIA MODEL TERRITORIAL COMERCIAL

Elaborat per

CONSELL INSULAR DE MENORCA

PDSECMe
Zonificació
detallada



Identificació: ES97CIMI0019-736C1633-5F425440B443BED-3F79D35DD6D5C-018/2020-01-13:03:06 P06 P06
 Doc. el·lèct.: ES97CIMI0019-736C1633-5F425440B443BED-3F79D35DD6D5C-018/2020-01-13:03:06 P06 P06
 Consell Insular de Menorca - Validat: https://www.sipetutadaba.org/ame/va/validador.aspx



ESCALA 1:100.000

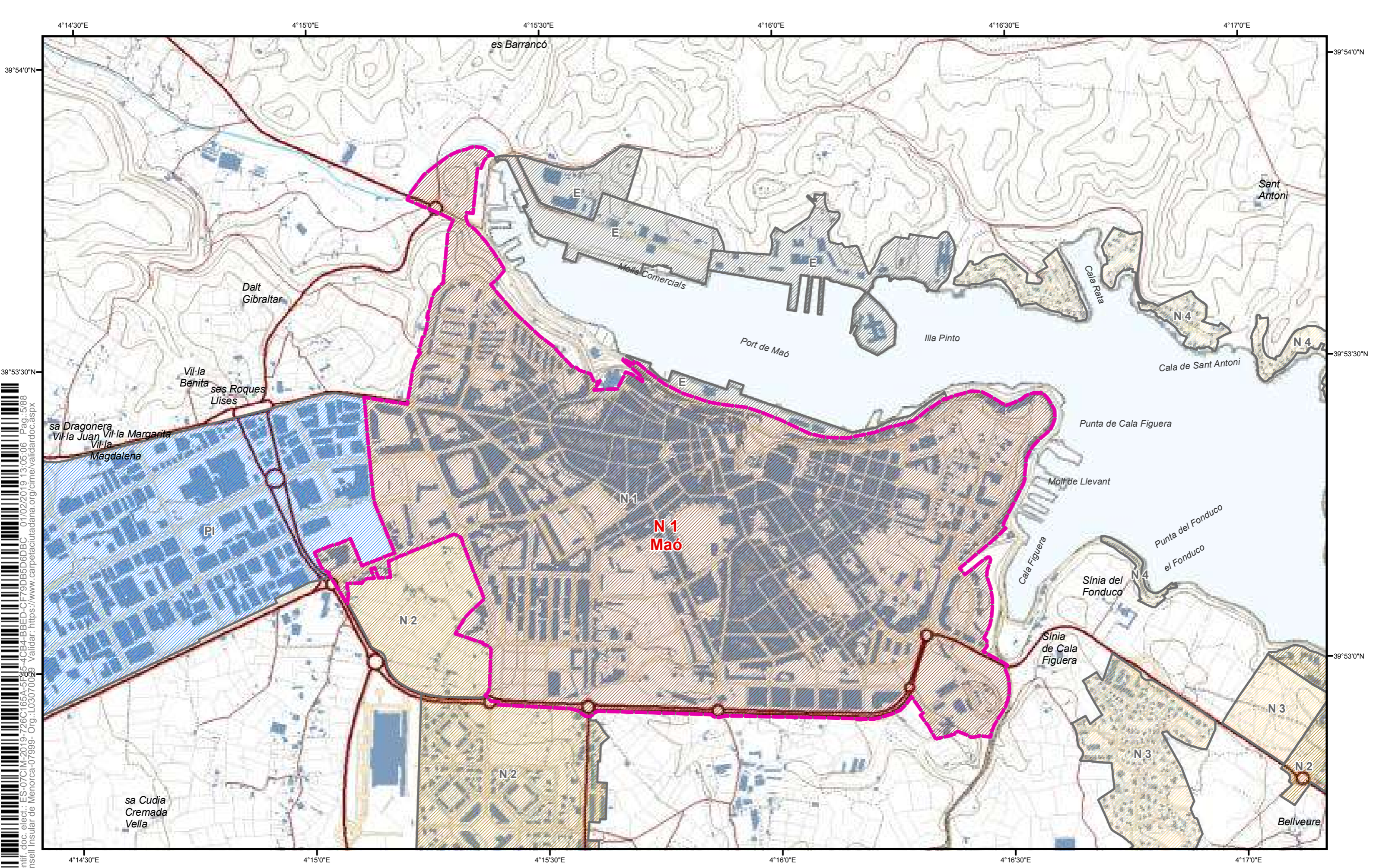
Cartografia Oficial Govern
 EPSG: 25831, ERTS89UTMzones31N

MUNICIPI Maó

Elaborat per


PDSECMe
 Zonificació detallada


CONSELL INSULAR DE MENORCA



Identif. doc. elect.: ES-07CIM-2019-726C166A-5F35-4CB4-BBED-CF79DB5D6DBC_01/02/2019 13:05:06 Pag.:5/88
 Consell Insular de Menorca-07999- Org.:L03070029 Validar: https://www.carpetaciudadana.org/cime/validardoc.aspx




ESCALA 1/10.000
 Cartografia Oficial Govern
 EPSG: 25831, ERTS89UTMzones31N


DELIMITACIÓ

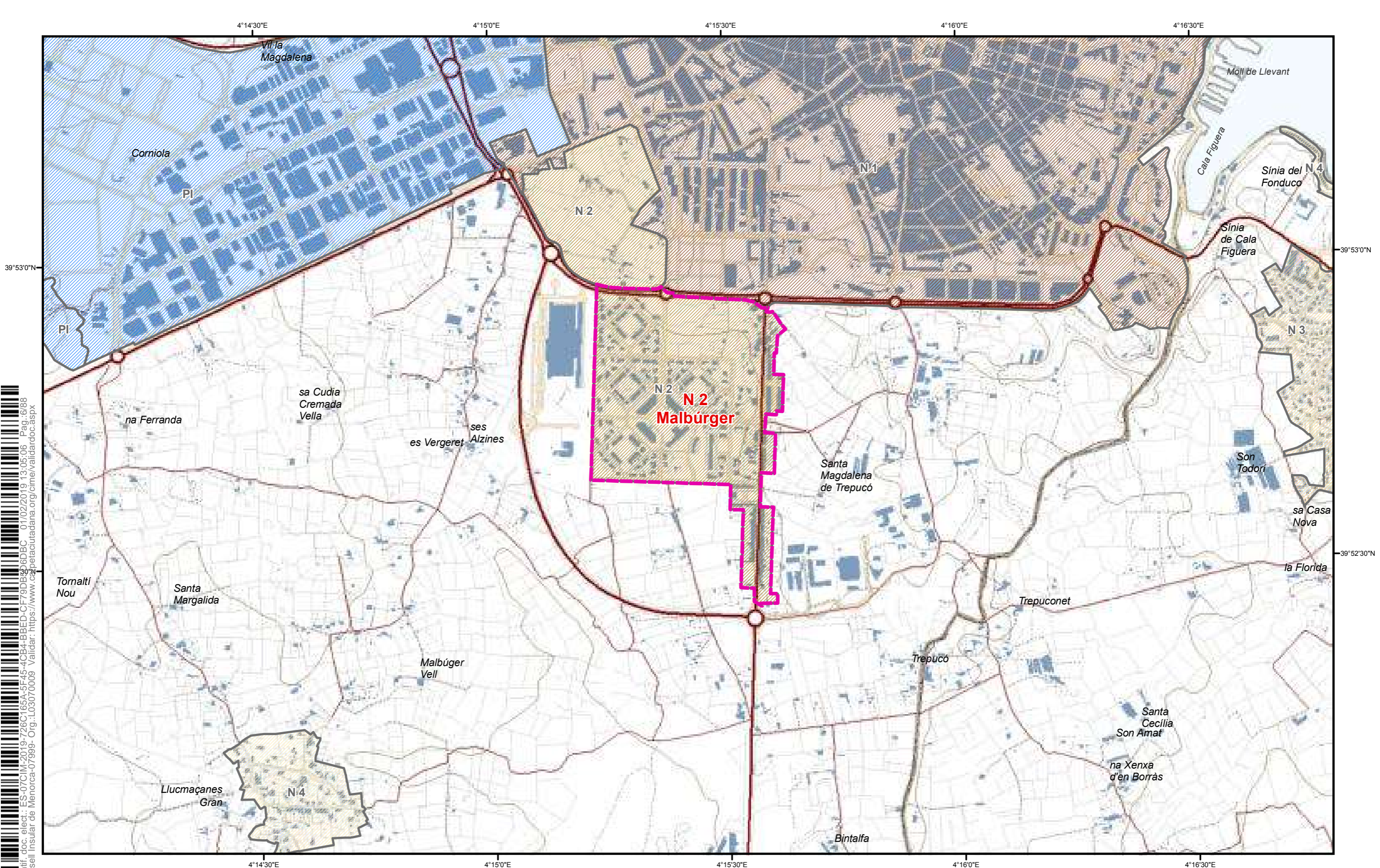
MUNICIPI **Maó**
ÀMBIT **Maó**

NIVELL D'APTITUD
N 1

Elaborat per


CONSELL INSULAR DE MENORCA


PDSECMe
Zonificació detallada



Identif. doc. elect.: ES-07CIMI-2019-726C166A-5F45-4CB4-BBED-CF79DB83D6DBC_01/02/2019 13:05:06 Pag.:6/88
 Consell Insular de Menorca-07999- Org.:L03070009 Validar: https://www.c3petacitadana.org/cime/validardoc.aspx




ESCALA 1/10.000
 Cartografia Oficial Govern
 EPSG: 25831, ERTS89UTMzones31N


DELIMITACIÓ

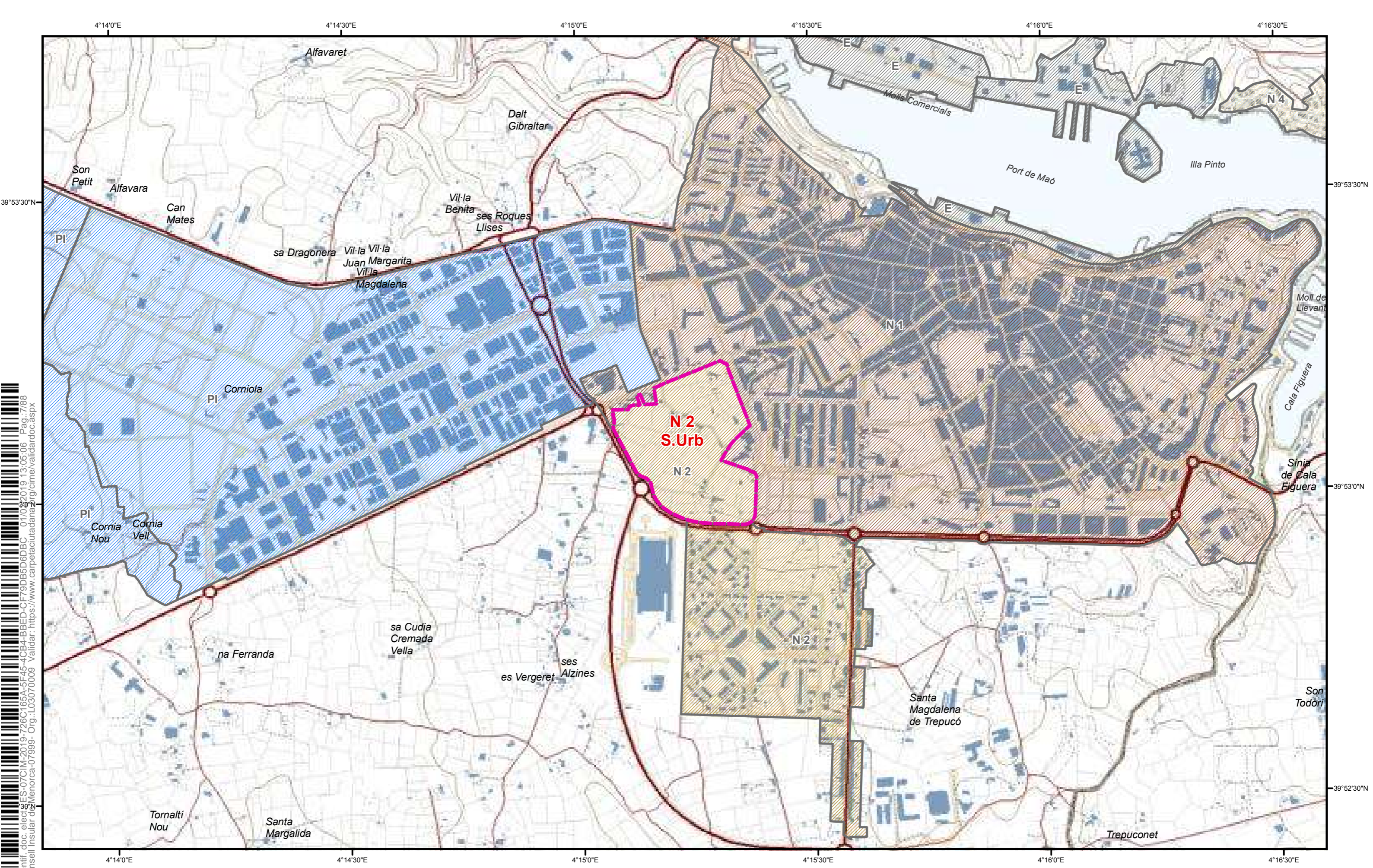
MUNICIPI **Maó**
ÀMBIT **Malbúger**

NIVELL D'APTITUD
N 2

Elaborat per

CONSELL INSULAR DE MENORCA

PDSECMe
Zonificació detallada



Identif. doc. electrònic: ES-07CIMI-2019-726C165A-5F45-4CB4-BBED-CF79DB5DD6BC_01/03/2019 13:05:06 Pag.: 7/88
 Consell Insular de Menorca-07999- Org.: L03070009 Validar: https://www.carpetaciudadana.zig/cime/validardoc.aspx



ESCALA 1/10.000

Cartografia Oficial Govern
 EPSG: 25831, ERTS89UTMzones31N

DELIMITACIÓ

MUNICIPI **Maó**

ÀMBIT **S.Urb**

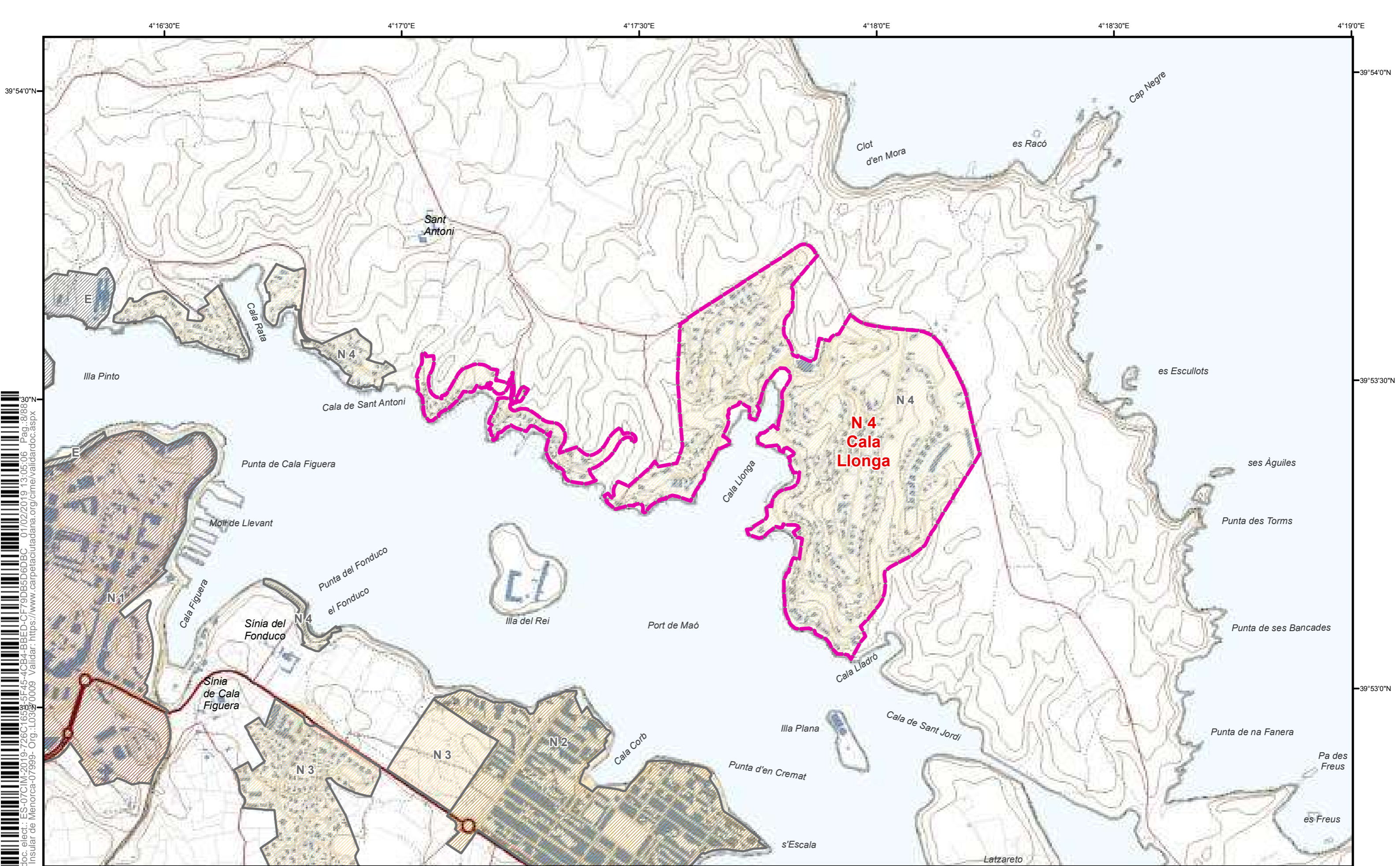
NIVELL D'APTITUD

N 2

Elaborat per


PDSECMe
 Zonificació detallada


CONSELL INSULAR DE MENORCA



Identif. doc. elect.: ES-07CIM-2019-726C1663-5F45-4CB4-BBED-CF79DB5DD6BC_01/02/2019 13:05:06 Pag.:8/88
 Consell Insular de Menorca-07999- Org.:L03120009 Validar: https://www.carpetaciudadana.org/cime/validardoc.aspx




ESCALA 1/10.000
Cartografia Oficial Govern
EPSG: 25831, ERTS89UTMzones31N


DELIMITACIÓ

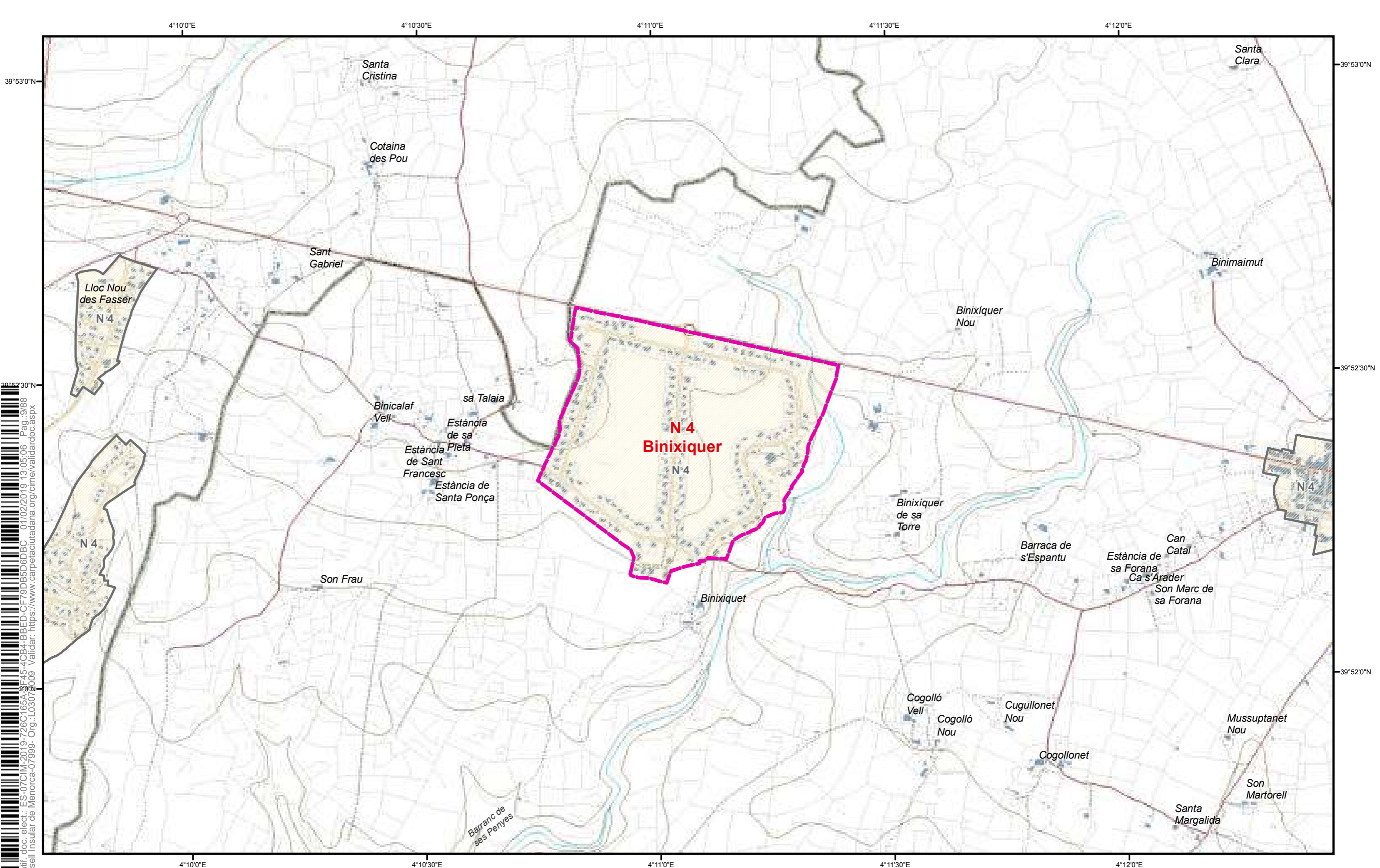
MUNICIPI **Maó**
ÀMBIT **Cala Llonga**

NIVELL D'APTITUD
N 4

Elaborat per


CONSELL INSULAR DE MENORCA


PDSECMe
Zonificació detallada



Identif. doc. elect.: ES-07CIM-2019-726C166A-8F45-4CB4-BBED-CF79DB5DD6BC_01/02/2019 13:05:06 Pag.:9/88
 Consell Insular de Menorca-07999- Org.:L03072009 Validar: https://www.carpetaciudadana.org/cime/validardoc.aspx




ESCALA 1/10.000
Cartografia Oficial Govern
EPSG: 25831, ERTS89UTMzones31N


DELIMITACIÓ

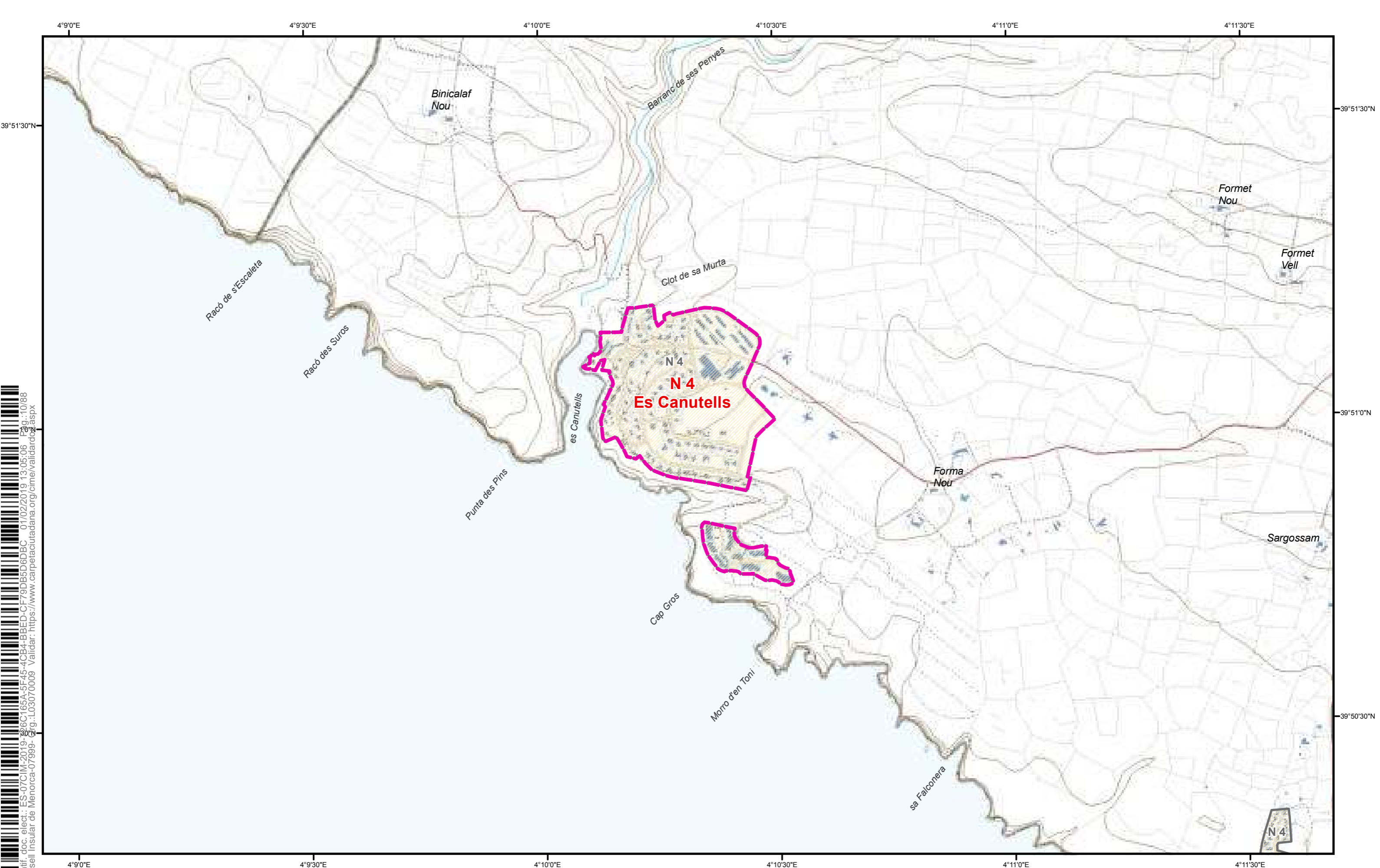
MUNICIPI **Maó**
ÀMBIT **Binixiquer**

NIVELL D'APTITUD
N 4

Elaborat per


CONSELL INSULAR DE MENORCA


PDSECMe
Zonificació detallada



Identif. doc. elect.: ES-07CIMI-2019-826C166A-5F45-4CB4-BBED-CF79DB5DD6BC_01/02/2019 13:05:06 Pag.:10/88
 Consell Insular de Menorca-07999-Arg.:L03070009 Validar: https://www.carpetaciudadana.org/cime/validador.aspx




ESCALA 1/10.000
Cartografia Oficial Govern
 EPSG: 25831, ERTS89UTMzones31N


DELIMITACIÓ

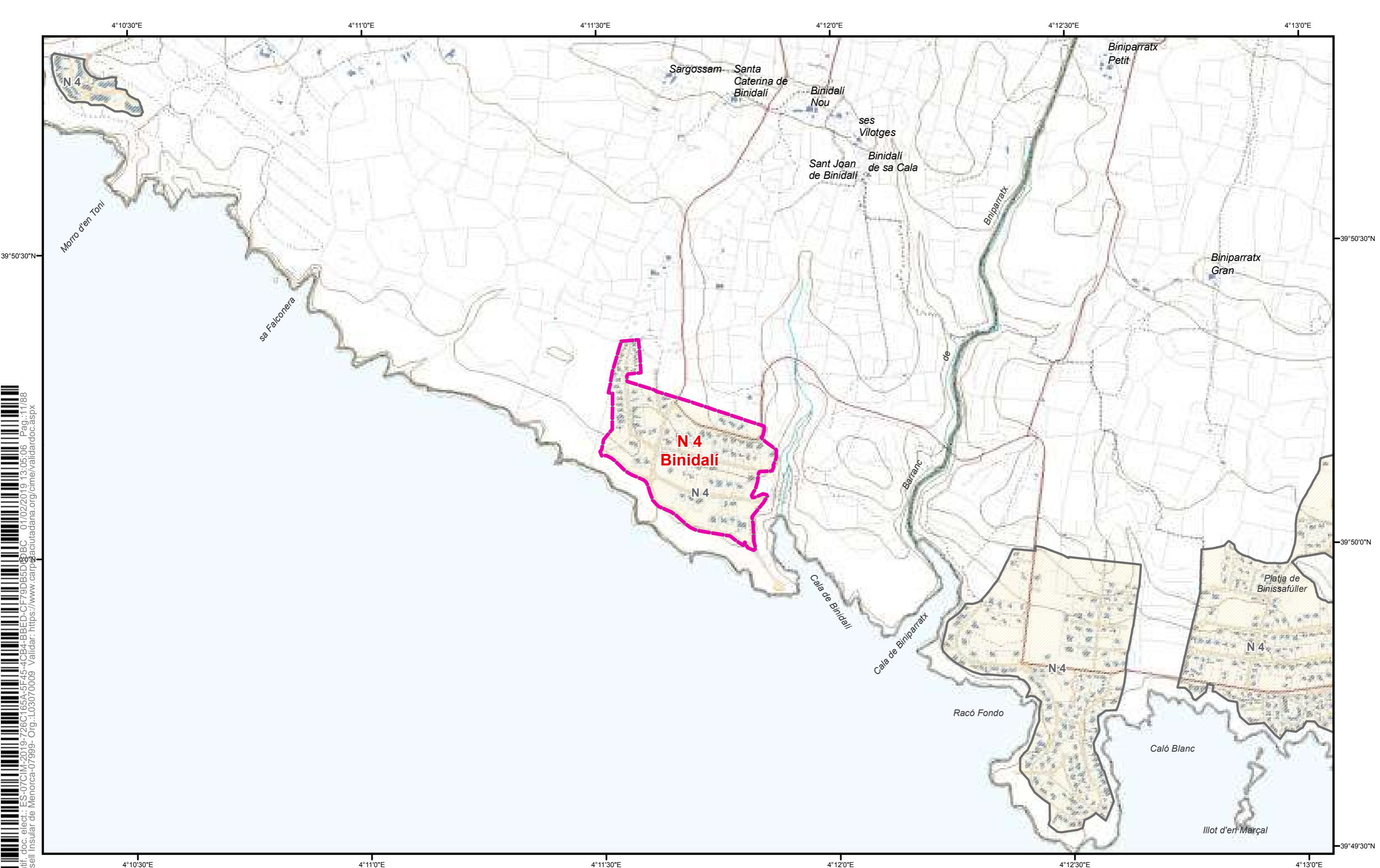
MUNICIPI **Maó**
ÀMBIT **Es Canutells**

NIVELL D'APTITUD
N 4

Elaborat per


CONSELL INSULAR DE MENORCA


PDSECMé
Zonificació detallada



Identif. doc. elect.: ES-07CIMI-2019-726C166A-5F45-4CB4-BBED-CF79DB5D83BC_01/02/2019 13:05:06 Pag.:11/88
 Consell Insular de Menorca-07999- Org.:L03070009 Validar: https://www.carpacutadana.org/cime/validardoc.aspx




ESCALA 1/10.000
Cartografia Oficial Govern
EPSG: 25831, ERTS89UTMzones31N


DELIMITACIÓ

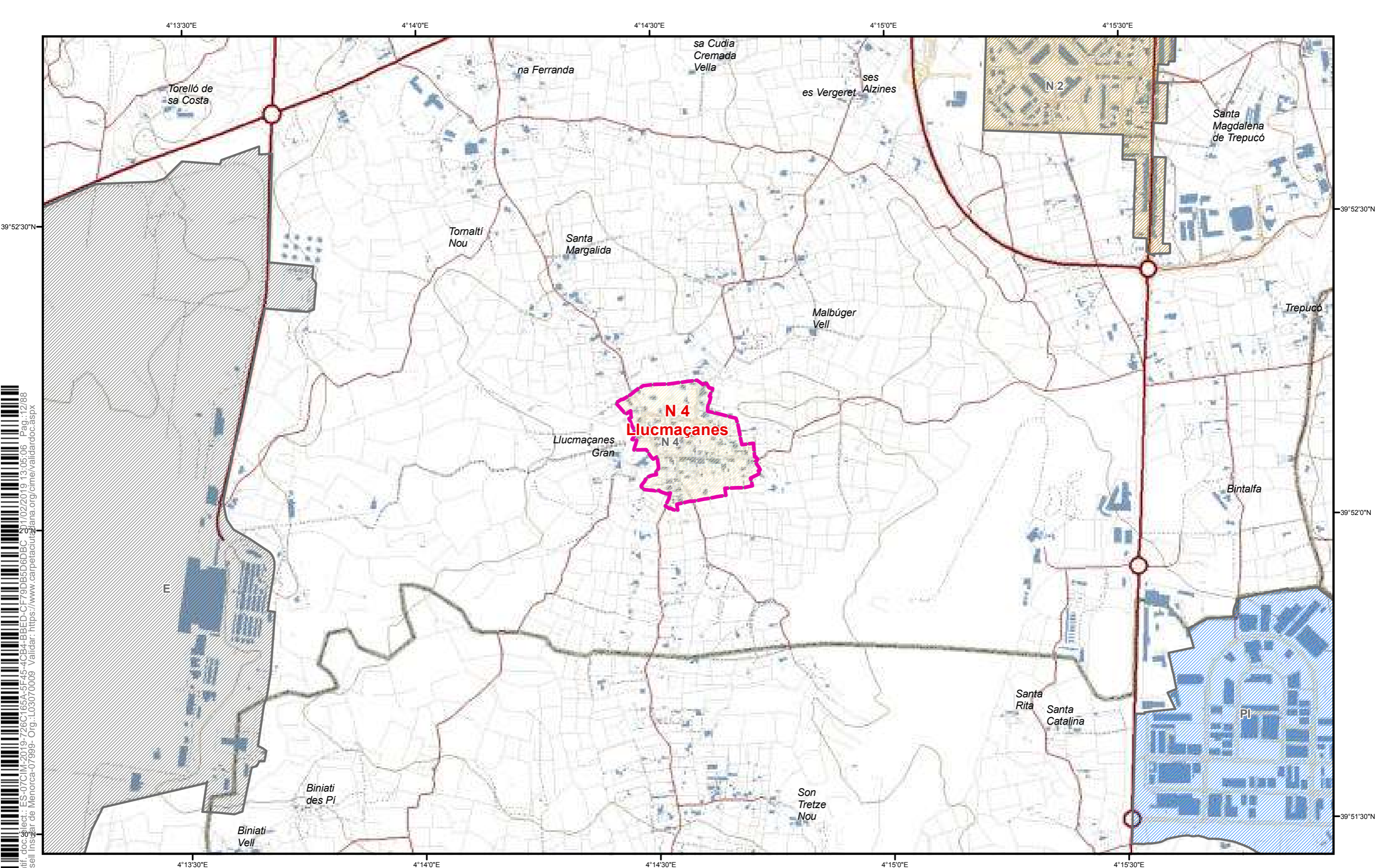
MUNICIPI **Maó**
ÀMBIT **Binidali**

NIVELL D'APTITUD
N 4

Elaborat per


CONSELL INSULAR DE MENORCA


PDSECM
Zonificació detallada



Identif. doc. project.: ES-07CIM-2019-726C166A-5F45-4CB4-BBED-CF79DB5D6DBC 3/1/02/2019 13:05:06 Pag.:12/88
 Consell Insular de Menorca-07999- Org.:L03070009 Validar: https://www.carpetaciuraziana.org/cime/validardoc.aspx




ESCALA 1/10.000
Cartografia Oficial Govern
EPSG: 25831, ERTS89UTMzones31N


DELIMITACIÓ

MUNICIPI **Maó**
ÀMBIT **Lluçmaçanes**

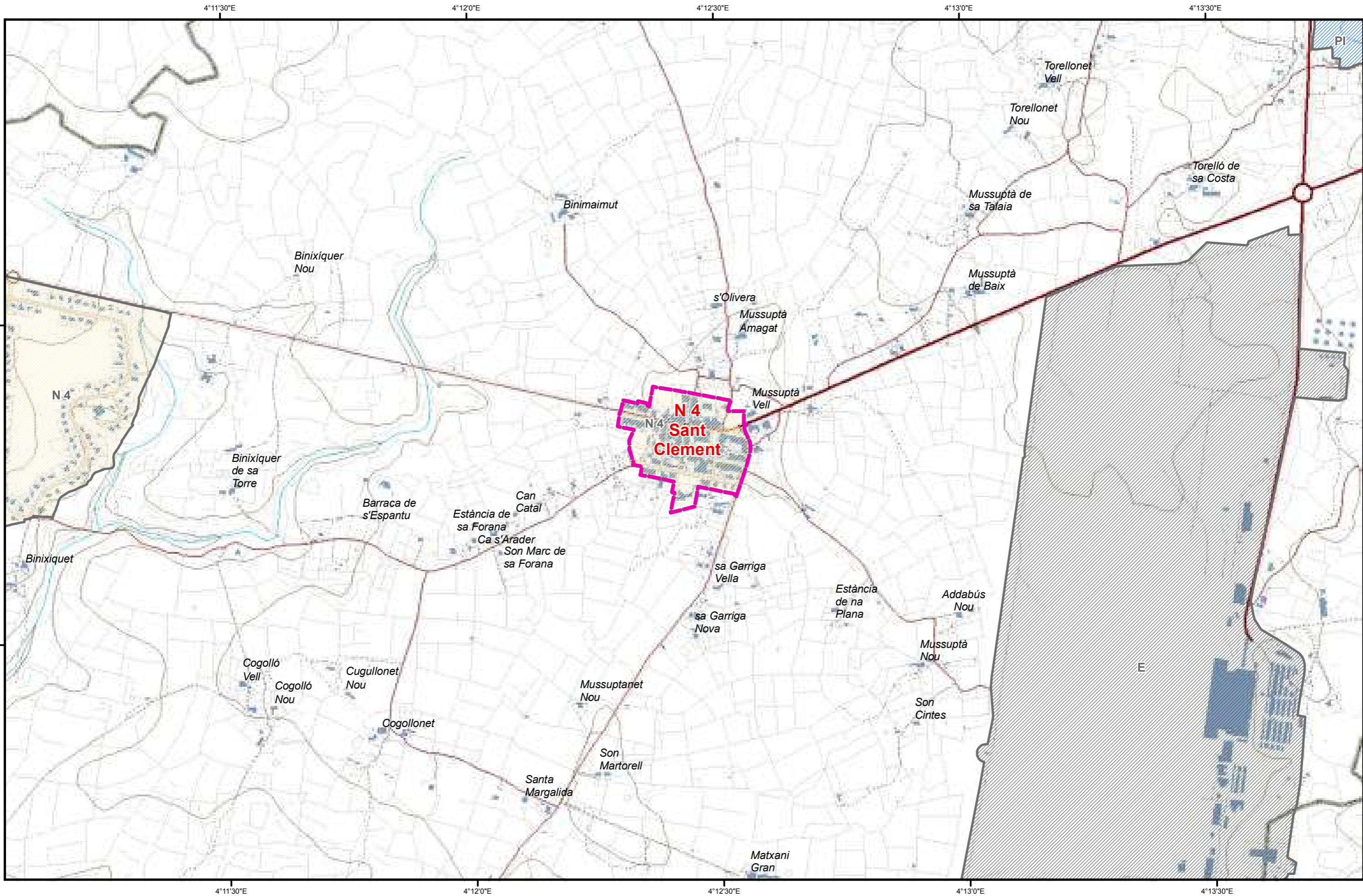
NIVELL D'APTITUD
N 4



Elaborat per

CONSELL INSULAR DE MENORCA

PDSECMe
Zonificació detallada

Identif. doc. elect.: ES-07CMI-2019-726C-165A-5F45-4CB4-B3ED-CF79DB5DD6BC_01/02/2019 13:05:06 Pag.:13/88
Consell Insular de Menorca-07999- Org.:L03070009 Validar: https://www.carpetaciudadana.org/cime/validardoc.aspx



 **ESCALA 1/10.000**  **DELIMITACIÓ**

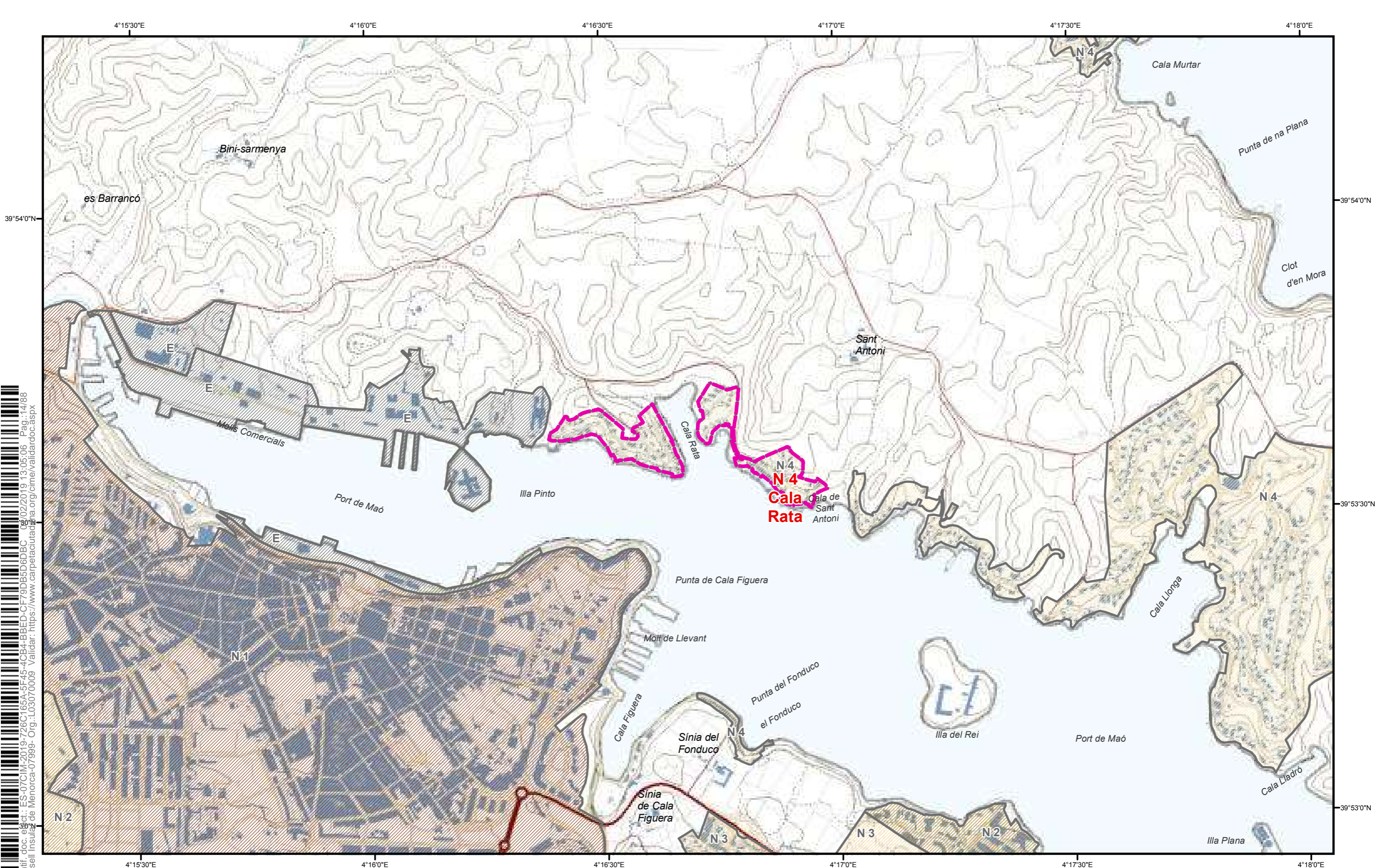
Cartografia Oficial Govern
EPSG: 25831, ERTS89UTMzones31N

MUNICIPI **Maó**
ÀMBIT **Sant Clement**

NIVELL D'APTITUD
N 4


Elaborat per 
CONSELL INSULAR DE MENORCA


PDSECMe
Zonificació detallada



Identif. doc. e&ct.: ES-07CMI-2019-726C166A-5F45-4CB4-BBED-CF79DB5D6DBC 08/02/2019 13:05:06 Pag.:14/88
 Consell Insular de Menorca-07999- Org.:L03070009 Validar: https://www.carpetaciudadna.org/cime/validardoc.aspx




ESCALA 1/10.000
Cartografia Oficial Govern
EPSG: 25831, ERTS89UTMzones31N


DELIMITACIÓ

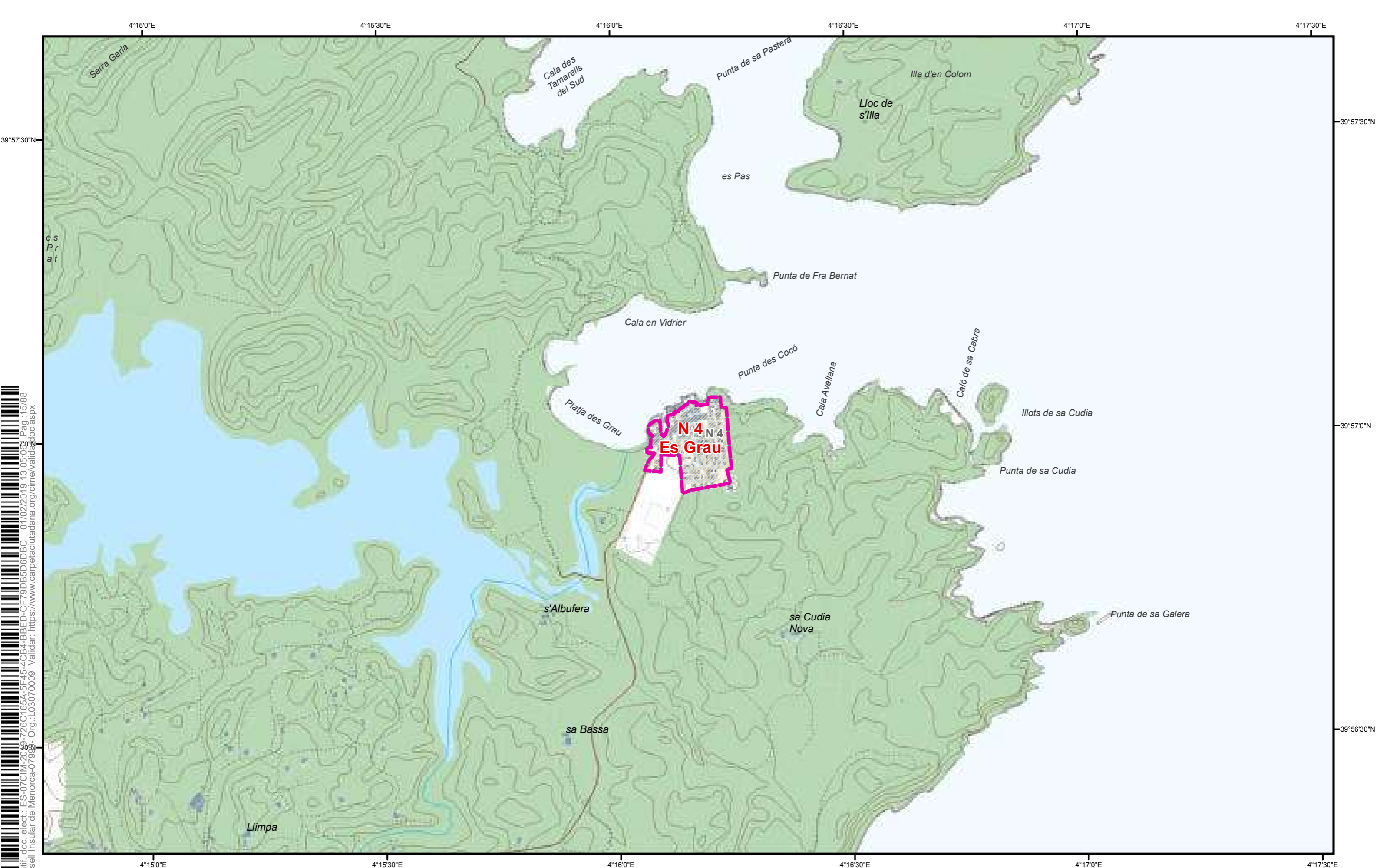
MUNICIPI **Maó**
ÀMBIT **Cala Rata**

NIVELL D'APTITUD
N 4

Elaborat per


CONSELL INSULAR DE MENORCA


PDSECM
Zonificació detallada



Identif. doc. elect.: ES-07CMI-2018-89-726C-166A-5F45-4C84-BBED-CF79DBB5D6DBC_01/02/2019 13:05:06 Pag.:15/88
 Consell Insular de Menorca-07999_Orig.:L03070009 Validar: https://www.carpetaciudadana.org/cime/validar/loc.aspx




ESCALA 1/10.000
Cartografia Oficial Govern
 EPSG: 25831, ERTS89UTMzones31N


DELIMITACIÓ

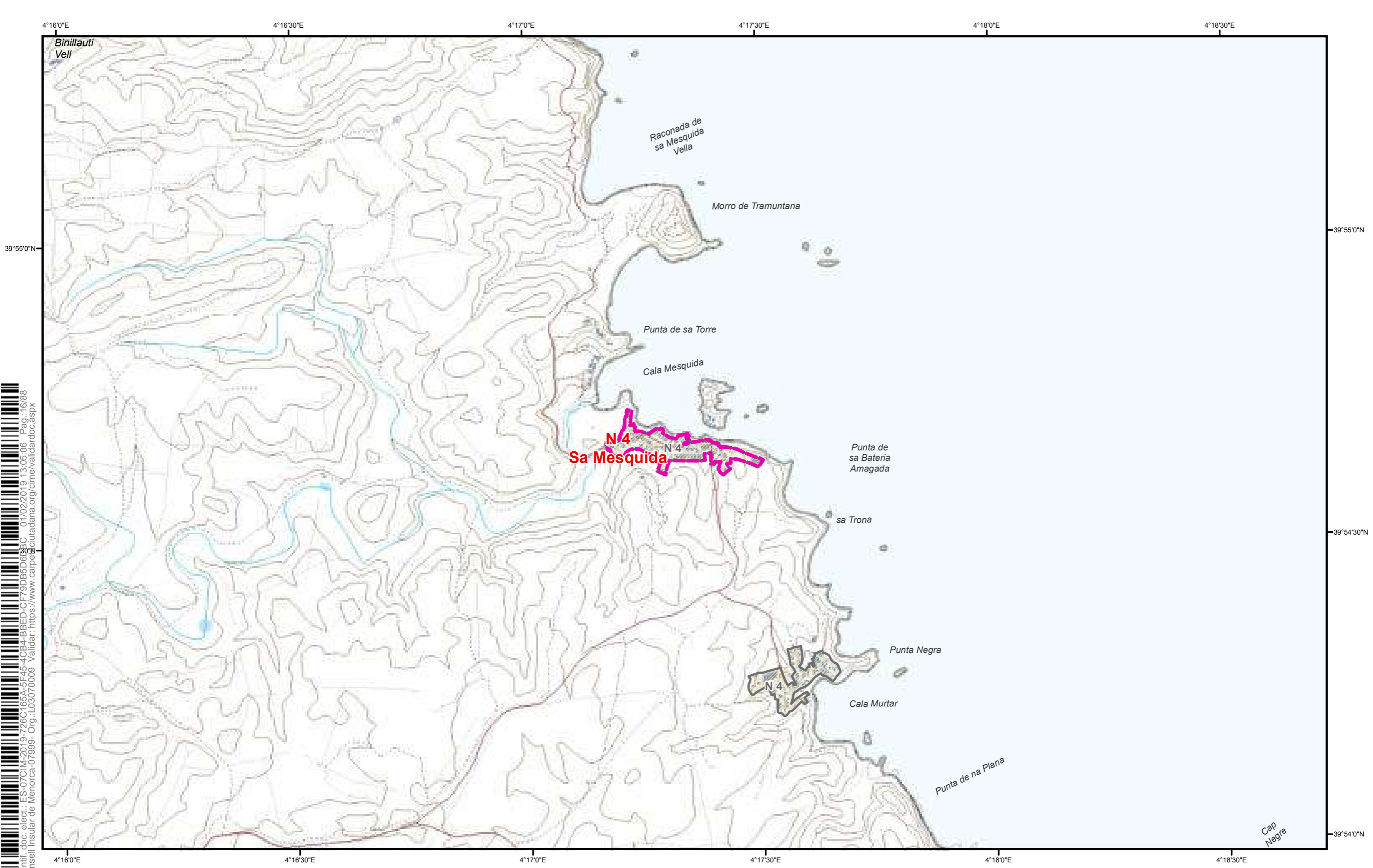
MUNICIPI **Maó**
ÀMBIT **Es Grau**

NIVELL D'APTITUD
N 4

Elaborat per


CONSELL INSULAR DE MENORCA


PDSECMe
Zonificació detallada



Identif. doc. elect.: ES-07CIM-2019-726C166A-5F45-4CB4-BBED-CF79DBB5D63C_01/02/2019 13:05:06 Pag.:16/88
 Consell Insular de Menorca-07999- Org.:L03070009 Validar: https://www.carpe/ciudadana.org/cime/validardoc.aspx




ESCALA 1/10.000
Cartografia Oficial Govern
 EPSG: 25831, ERTS89UTMzones31N


DELIMITACIÓ

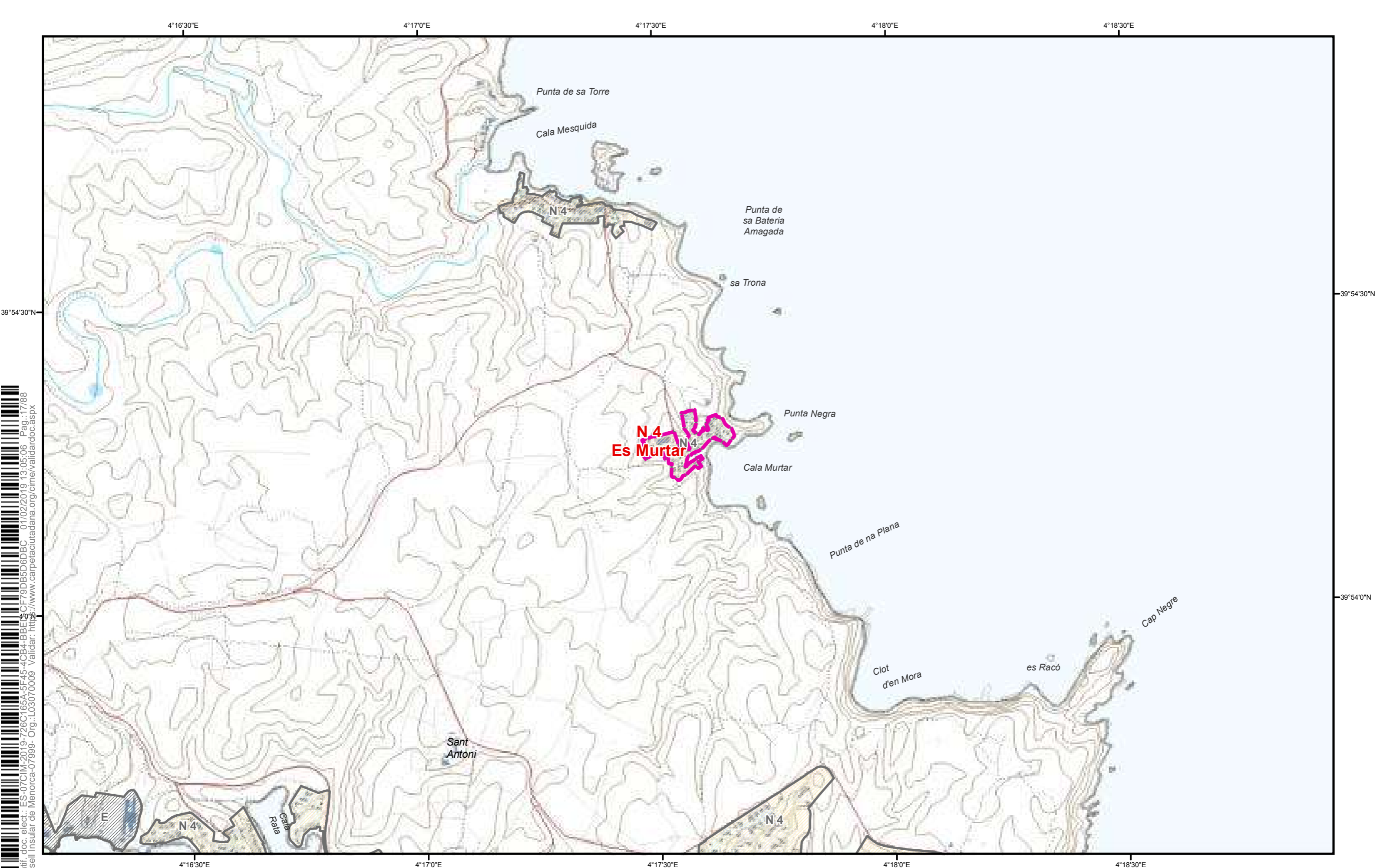
MUNICIPI **Maó**
ÀMBIT **Sa Mesquida**

NIVELL D'APTITUD
N 4

Elaborat per


CONSELL INSULAR DE MENORCA


PDSECMe
Zonificació detallada



Identif. doc. elect.: ES-07CIM-2019-726C166A-5F45-4CB4-BBE15-CF79DB5DD6DBC_01/02/2019 13:05:06 Pag.:17/88
 Consell Insular de Menorca-07999- Org.:L03070009 Validar: https://www.carpetaciudadana.org/cime/validardoc.aspx




ESCALA 1/10.000
Cartografia Oficial Govern
EPSG: 25831, ERTS89UTMzones31N


DELIMITACIÓ

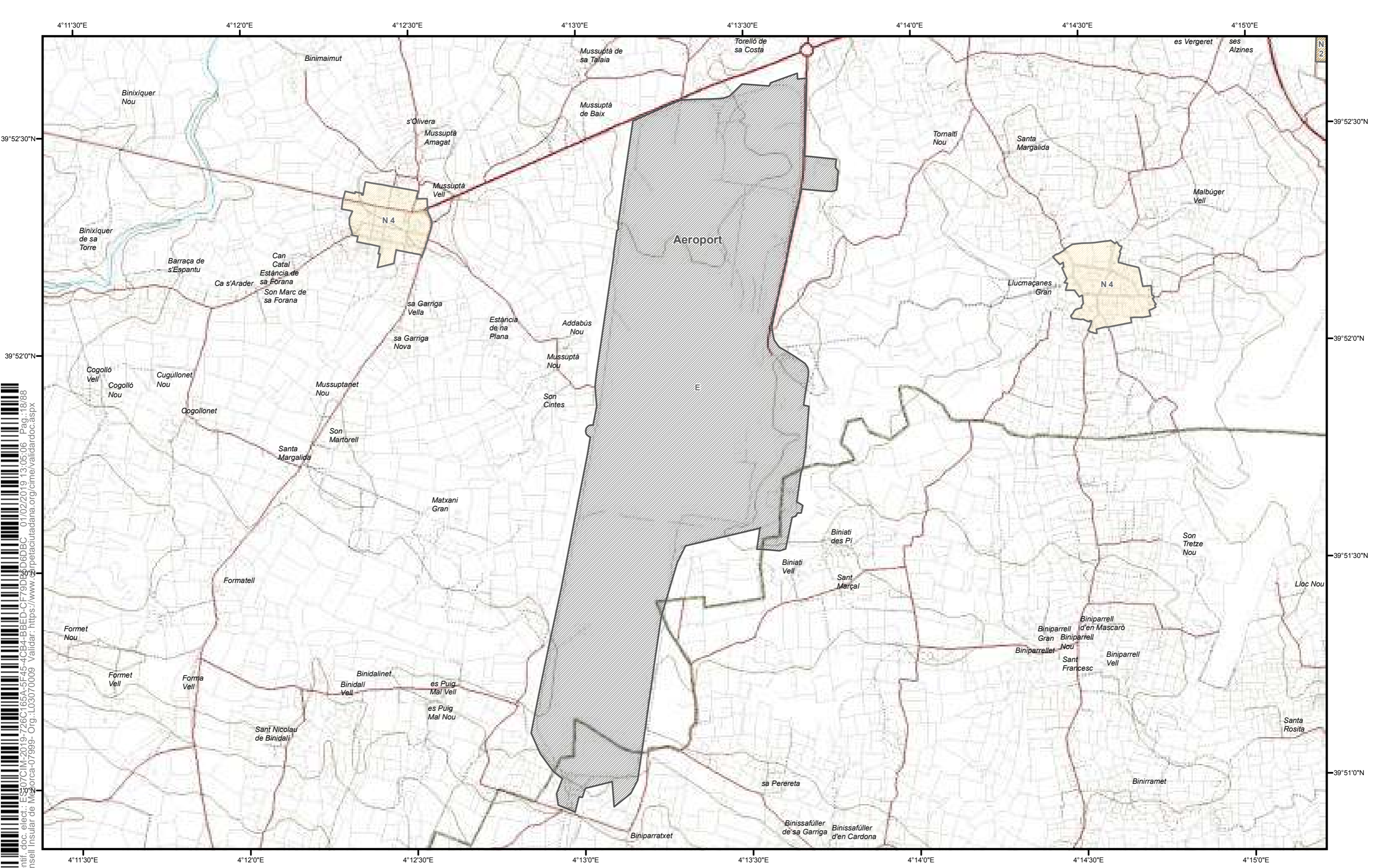
MUNICIPI **Maó**
ÀMBIT **Es Murtar**

NIVELL D'APTITUD
N 4

Elaborat per


CONSELL INSULAR DE MENORCA


PDSECMé
Zonificació detallada



Identif. doc. elect.: ES307CIM-2019-726C166A-5F45-4CB4-BBED-CF79D1B3-D6DBC_01/02/2019 13:05:06 Pag.:18/88
 Consell Insular de Menorca - Org.:L03070009 Validar: https://www.cipetaciudadana.org/cime/validardoc.aspx




ESCALA 1/10.000
Cartografia Oficial Govern
 EPSG: 25831, ERTS89UTMzones31N


DELIMITACIÓ

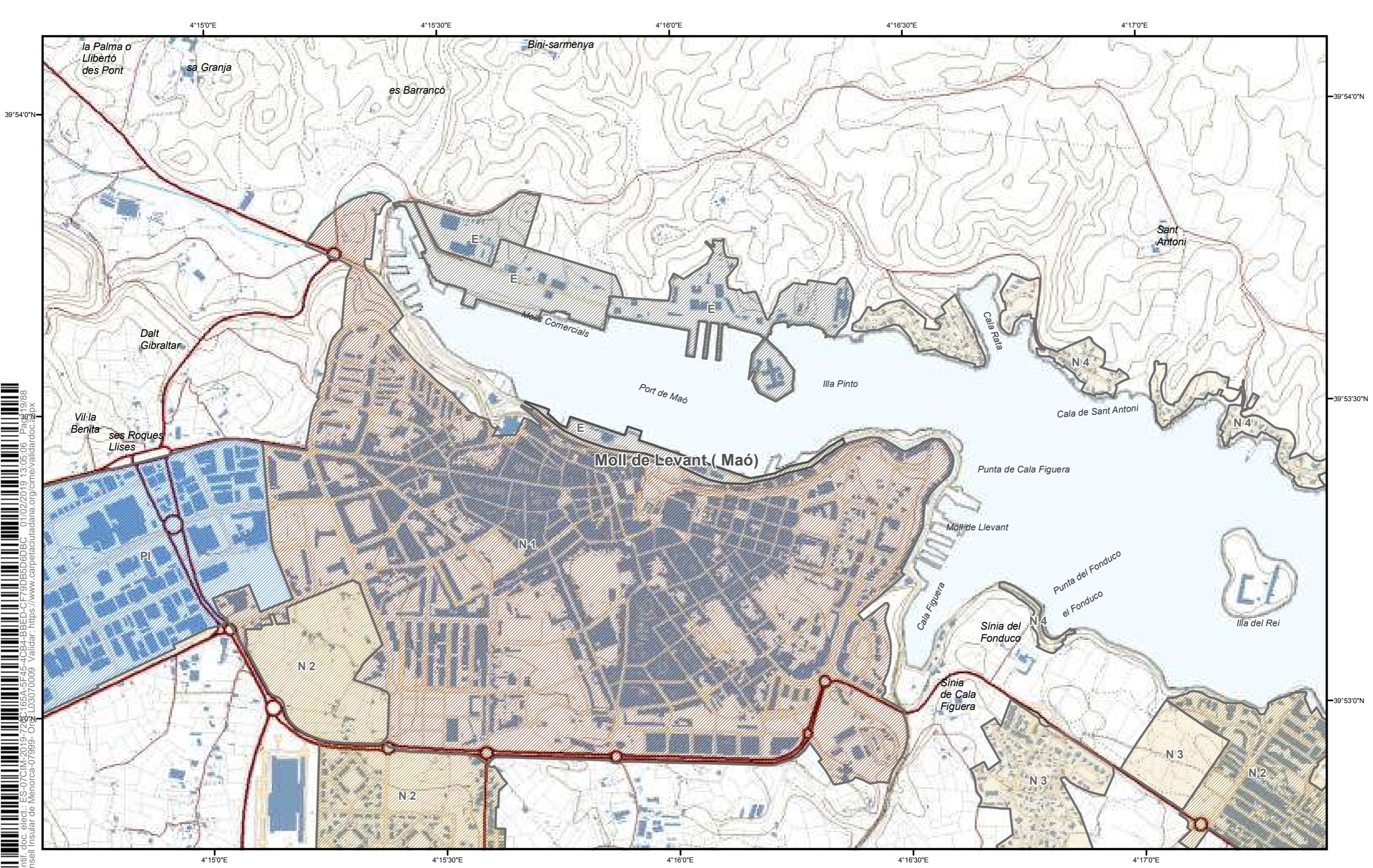
MUNICIPI **Maó**
ÀMBIT **Aeroport**

NIVELL D'APTITUD
E

Elaborat per


CONSELL INSULAR DE MENORCA


PDSECMe
Zonificació detallada



Identif. doc. elect.: ES-07CIM-2019-7263-165A-5F45-4CB4-BBED-CF79DB5D6DBC_01/02/2019 13:05:06 Pages:19/88
 Consell Insular de Menorca-07999- Org: L03070009 Validar: https://www.carpetaciudadana.org/cime/validardoc.aspx




ESCALA 1/10.000
Cartografia Oficial Govern
EPSG: 25831, ERTS89UTMzones31N


DELIMITACIÓ

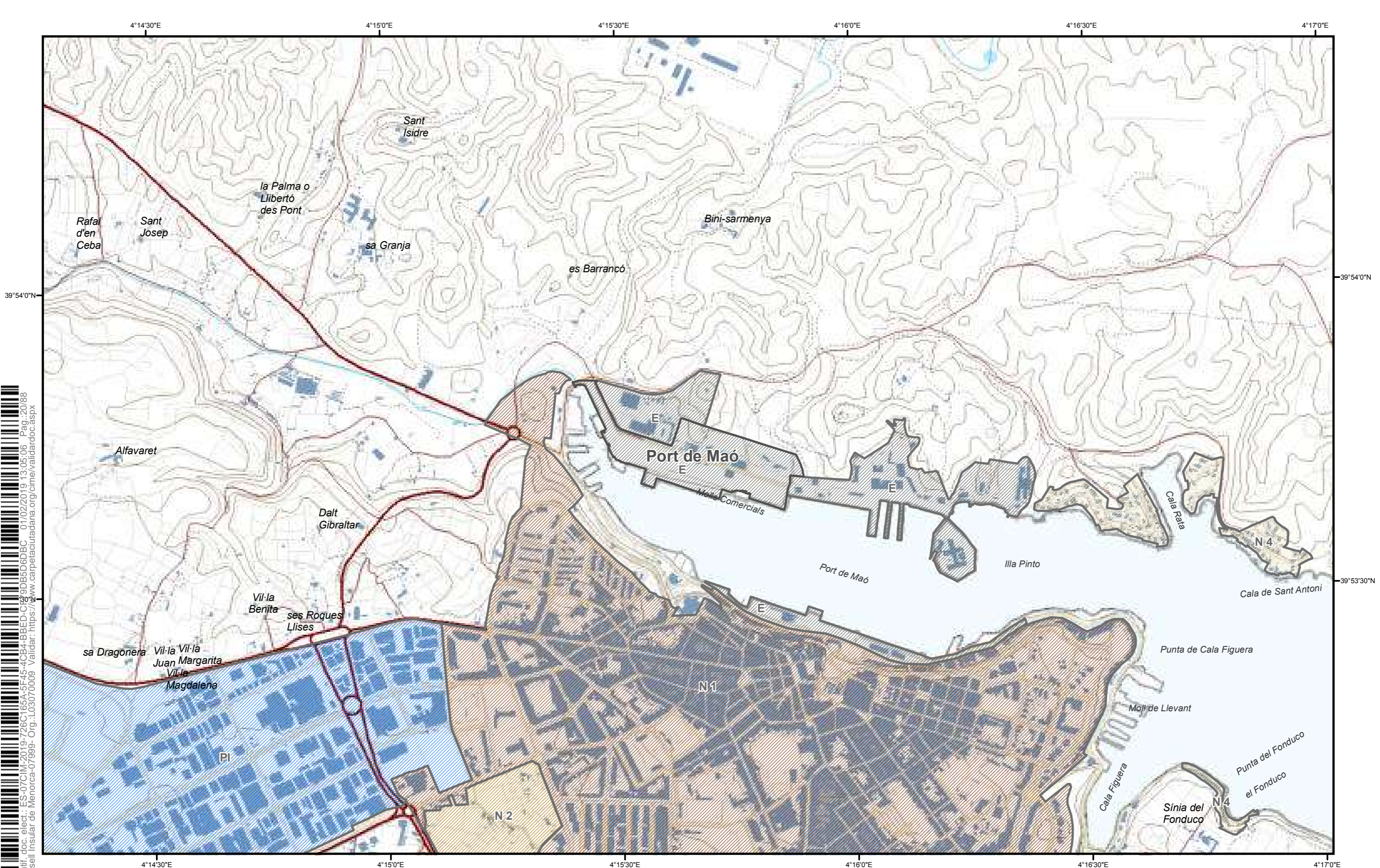
MUNICIPI **Maó**
ÀMBIT **Moll de Levant (Maó)**

NIVELL D'APTITUD
E

Elaborat per


CONSELL INSULAR DE MENORCA


PDSECMe
Zonificació detallada



Identif. doc. elect.: ES-07CIM-2019-726C165A-5F45-4CB4-BBED-C1699DB5D6DBC_01/02/2019 13:05:06 Pag.:20/88
 Consell Insular de Menorca-07999- Org.:L03070009 Validar: https://www.carpetaciudadana.org/cime/validardoc.aspx




ESCALA 1/10.000
Cartografia Oficial Govern
EPSG: 25831, ERTS89UTMzones31N


DELIMITACIÓ

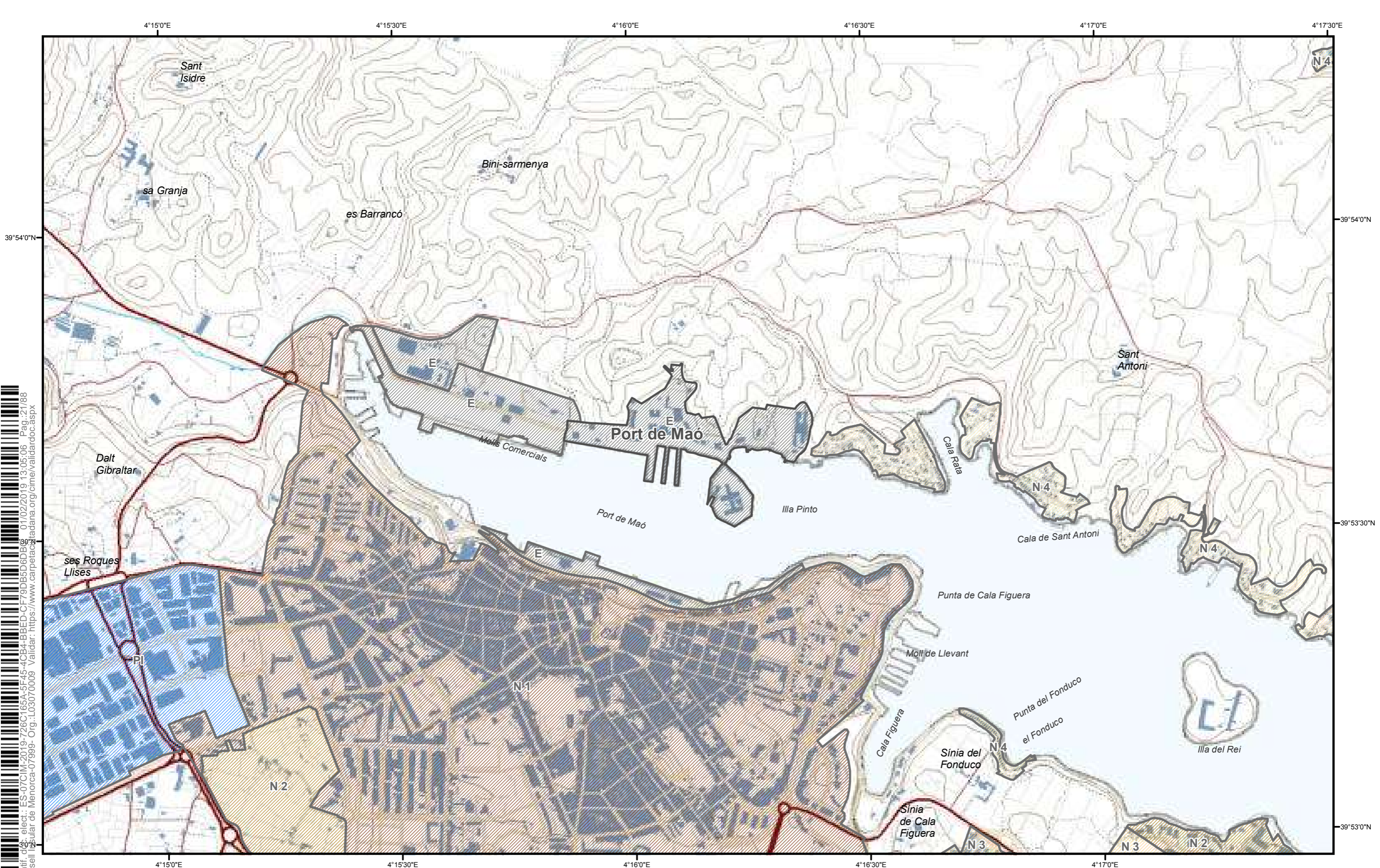
MUNICIPI **Maó**
ÀMBIT **Port de Maó**

NIVELL D'APTITUD
E

Elaborat per

CONSELL INSULAR DE MENORCA

PDSECMe
Zonificació detallada



Identif. doc. elect.: ES-07CIM-2019-726C166A-5F45-4C94-BBED-CF79DB5DD6DB38_01/02/2019 13:05:06 Pag.:21/88
 Consell Insular de Menorca-07999- Org.:L03070009 Validar: https://www.carpetacadaidana.org/cime/validardoc.aspx



ESCALA 1/10.000

Cartografia Oficial Govern
 EPSG: 25831, ERTS89UTMzones31N

DELIMITACIÓ

MUNICIPI **Maó**

ÀMBIT **Port de Maó**

NIVELL D'APTITUD

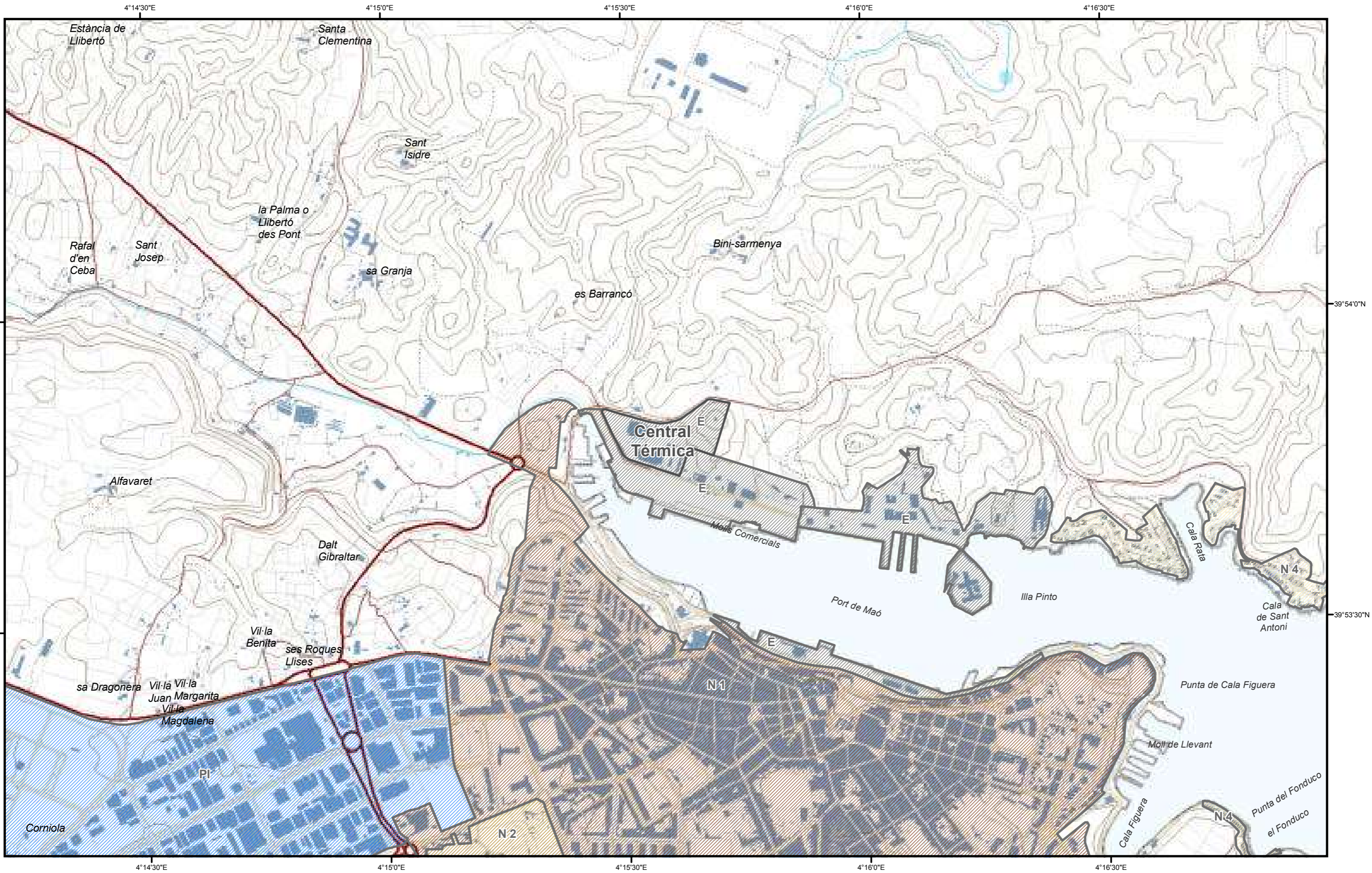
E



Elaborat per

PDSECMe
 Zonificació detallada

CONSELL INSULAR DE MENORCA

Identif. doc. elect.: ES-07CMI-2019-726C165A-5F45-4CB4-85ED-CF79DB5DD6BC_01/02/2019 13:05:06 Pag.:22/88
Consell Insular de Menorca-07999- Org.:L03070009 Validat https://www.carpetaciudadana.org/cime/validardoc.aspx



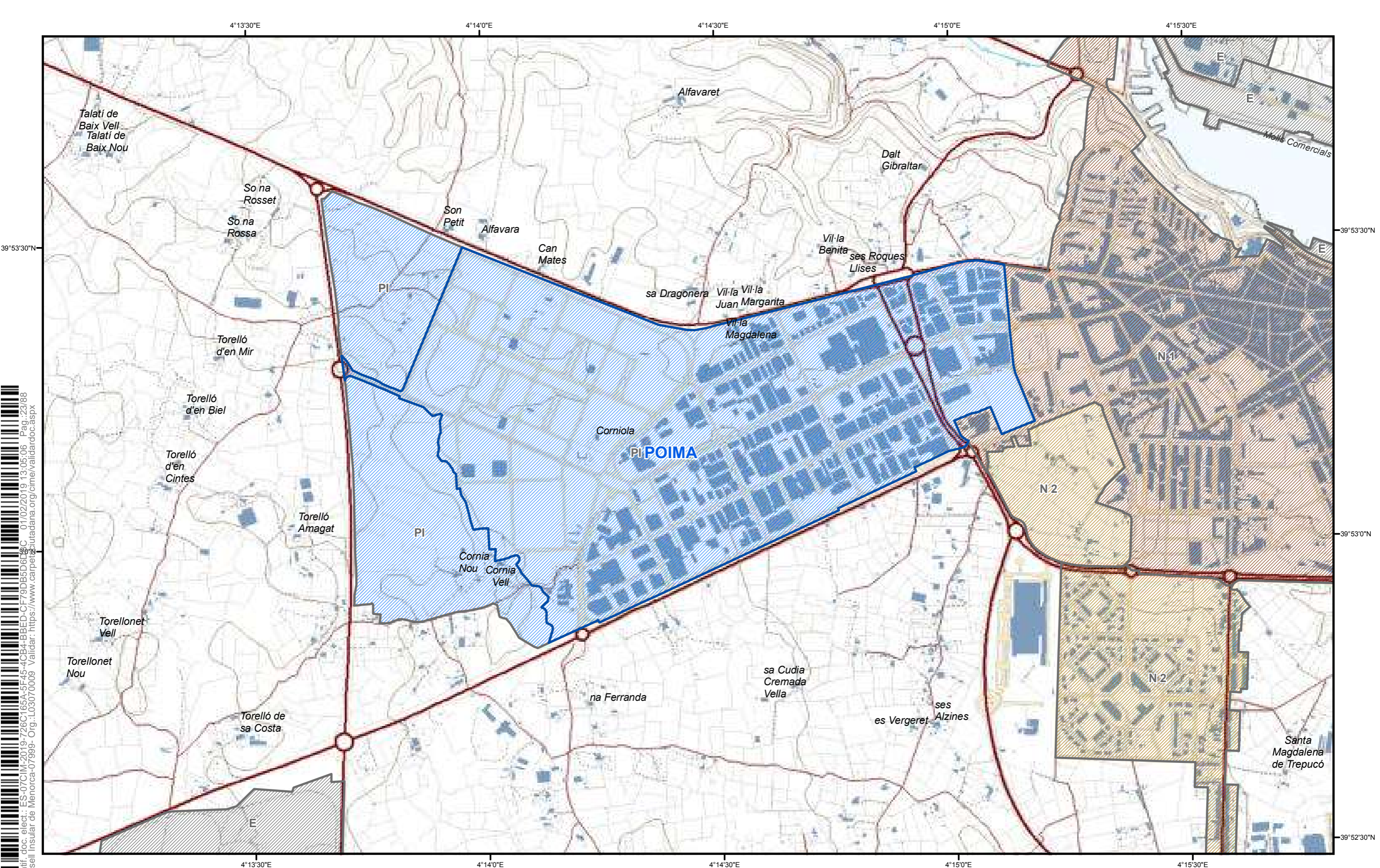
 **ESCALA 1/10.000**  **DELIMITACIÓ**
Cartografia Oficial Govern
EPSG: 25831, ERTS89UTMzones31N

MUNICIPI **Maó**
ÀMBIT **Central Térmica**

NIVELL D'APTITUD
E


Elaborat per


CONSELL INSULAR DE MENORCA
PDSECMe
Zonificació detallada



Identif. doc. elect.: ES-07CIM-2019-726C166A-5F45-4C94-BBED-CF79DB5D683C_01/02/2019 13:05:06 Pag.:23/88
 Consell Insular de Menorca-07999- Org.:L03070009 Validar: https://www.carpete.giudadana.org/cime/validardoc.aspx




ESCALA 1/10.000
Cartografia Oficial Govern
 EPSG: 25831, ERTS89UTMzones31N


DELIMITACIÓ

MUNICIPI **Maó**
ÀMBIT **POIMA**

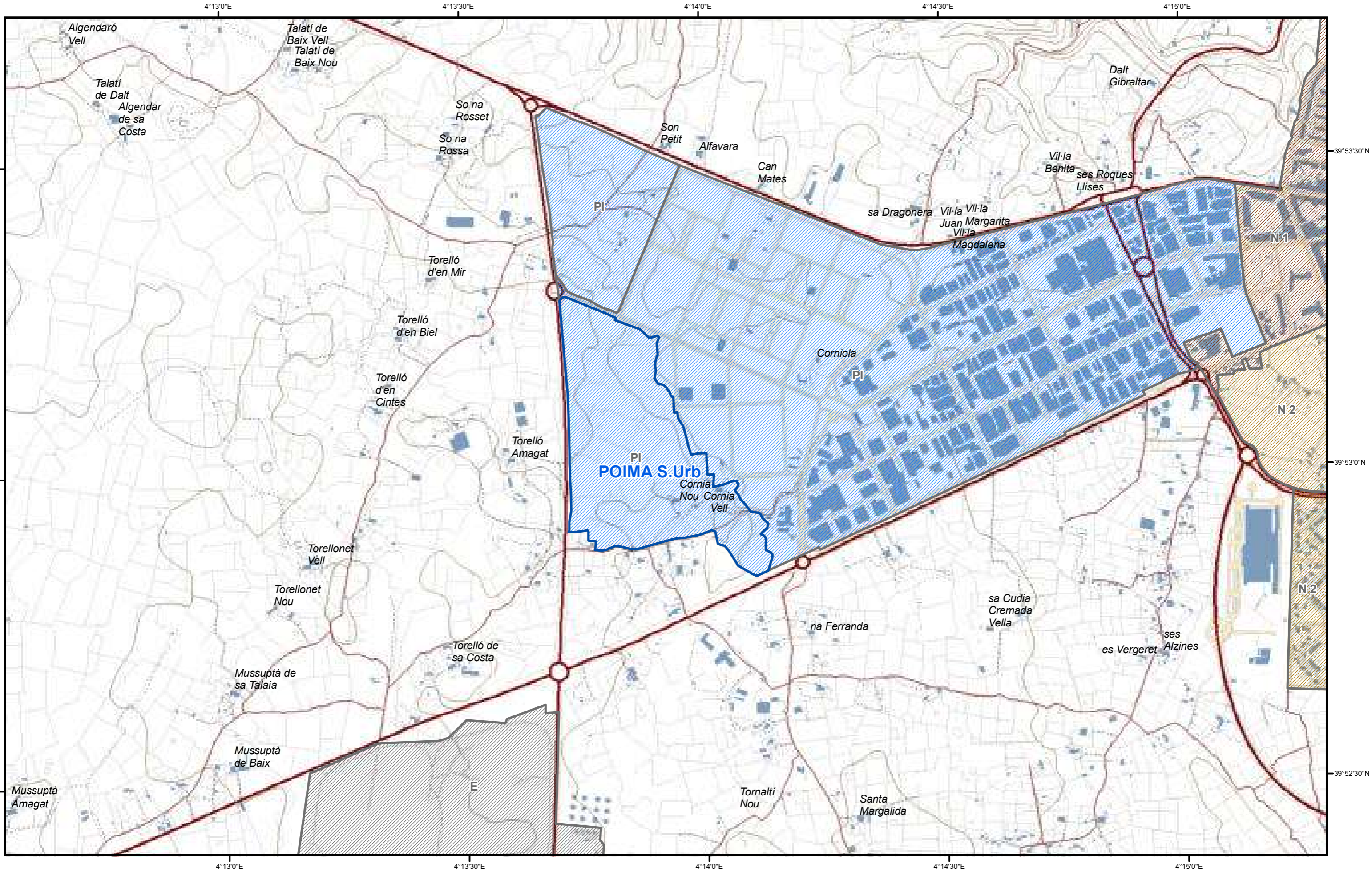
NIVELL D'APTITUD
PI



Elaborat per

CONSELL INSULAR DE MENORCA

PDSECMe
Zonificació detallada

Identif. doc. elect.: ES87CIM-2019-726C166A-5F45-4CB4-BBED-CF79DB5DD6BC_01/02/2019_13:05:06_Pag.:24/88
Consell Insular de Menorca - Org.:L03070009 Validar: https://www.carpetaciudadana.org/ame/validardoc.aspx



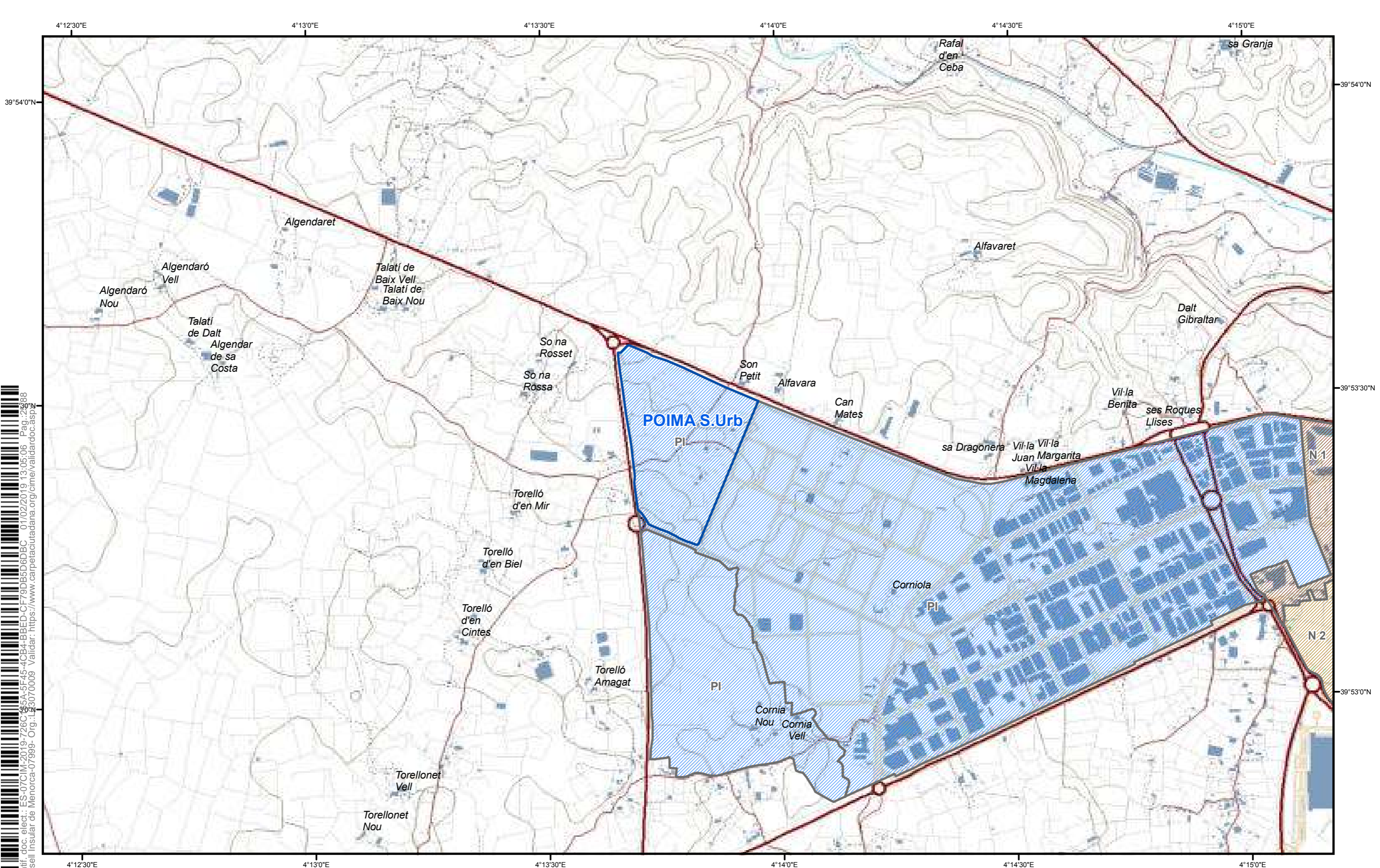
 **ESCALA 1/10.000**  **DELIMITACIÓ**
Cartografia Oficial Govern
EPSG: 25831, ERTS89UTMzones31N

MUNICIPI **Maó**
ÀMBIT **POIMA S.Urb**

NIVELL D'APTITUD
PI


Elaborat per


CONSELL INSULAR DE MENORCA
PDSECMe
Zonificació detallada



Identif. doc. elect.: ES-07CIM-2019-726C-635A-5F45-4CB4-BBED-CF79DB5DD6BC_01/02/2019 13:05:06 Pag.: 23/58
 Consell Insular de Menorca-07999- Org.: 123070009 Validar: https://www.carpetaciudadana.org/cime/validardoc.aspx




ESCALA 1/10.000
Cartografia Oficial Govern
EPSG: 25831, ERTS89UTMzones31N


DELIMITACIÓ

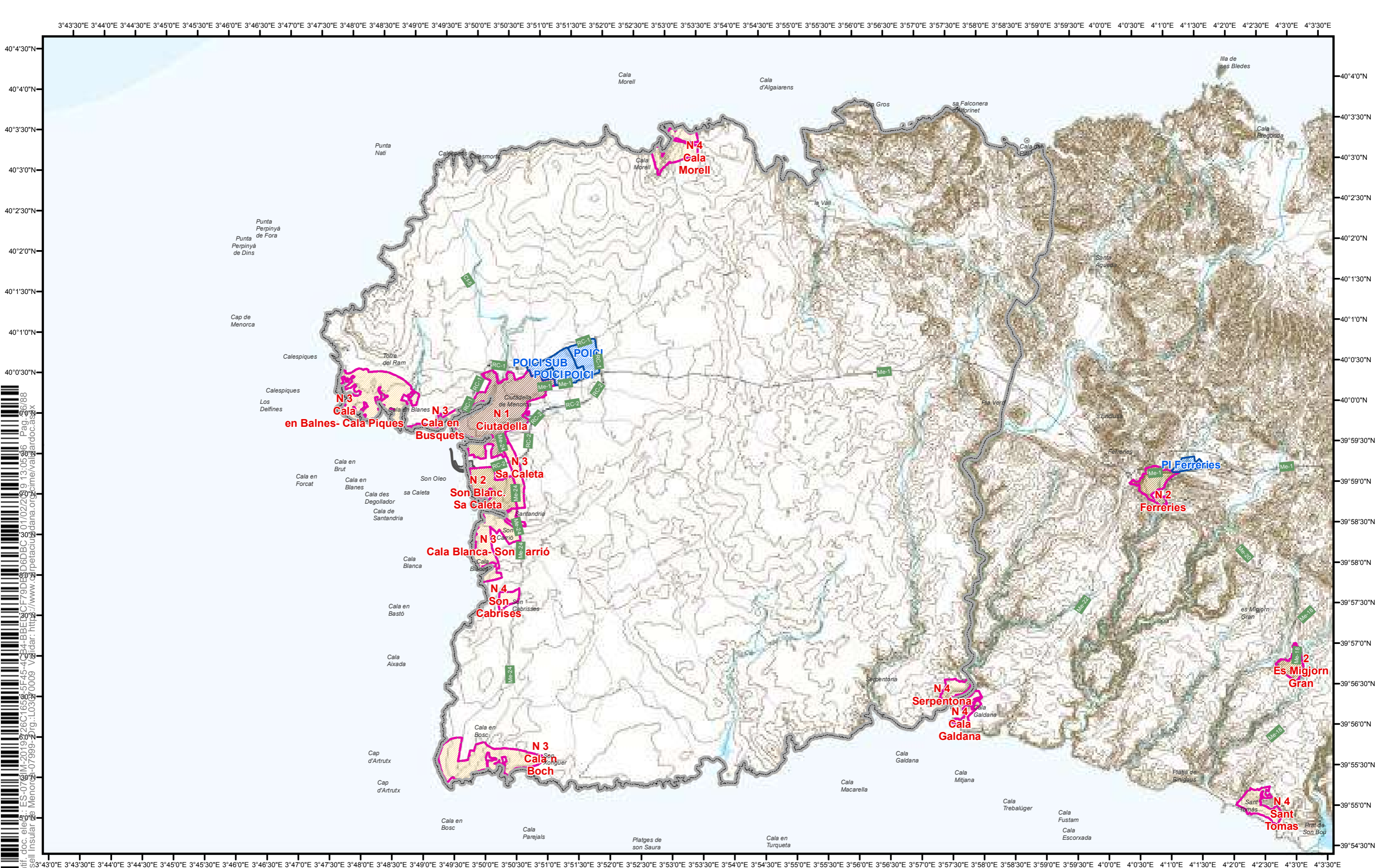
MUNICIPI **Maó**
ÀMBIT **POIMA S.Urb**

NIVELL D'APTITUD
PI

Elaborat per


CONSELL INSULAR DE MENORCA

PDSECMe
Zonificació detallada



Identif. doc. elel: ES-07-16-MI-2019-26C-163-5F45-4C34-BBE1-3CF79DBE39-DD6DBC-01/02/2019 13:05:36 Pag. 3/88
 Consell Insular de Menorca - Arg.: L03/2009 - Voldar: http://www.caipetacuiddana.org/time/valzardoc.aspx

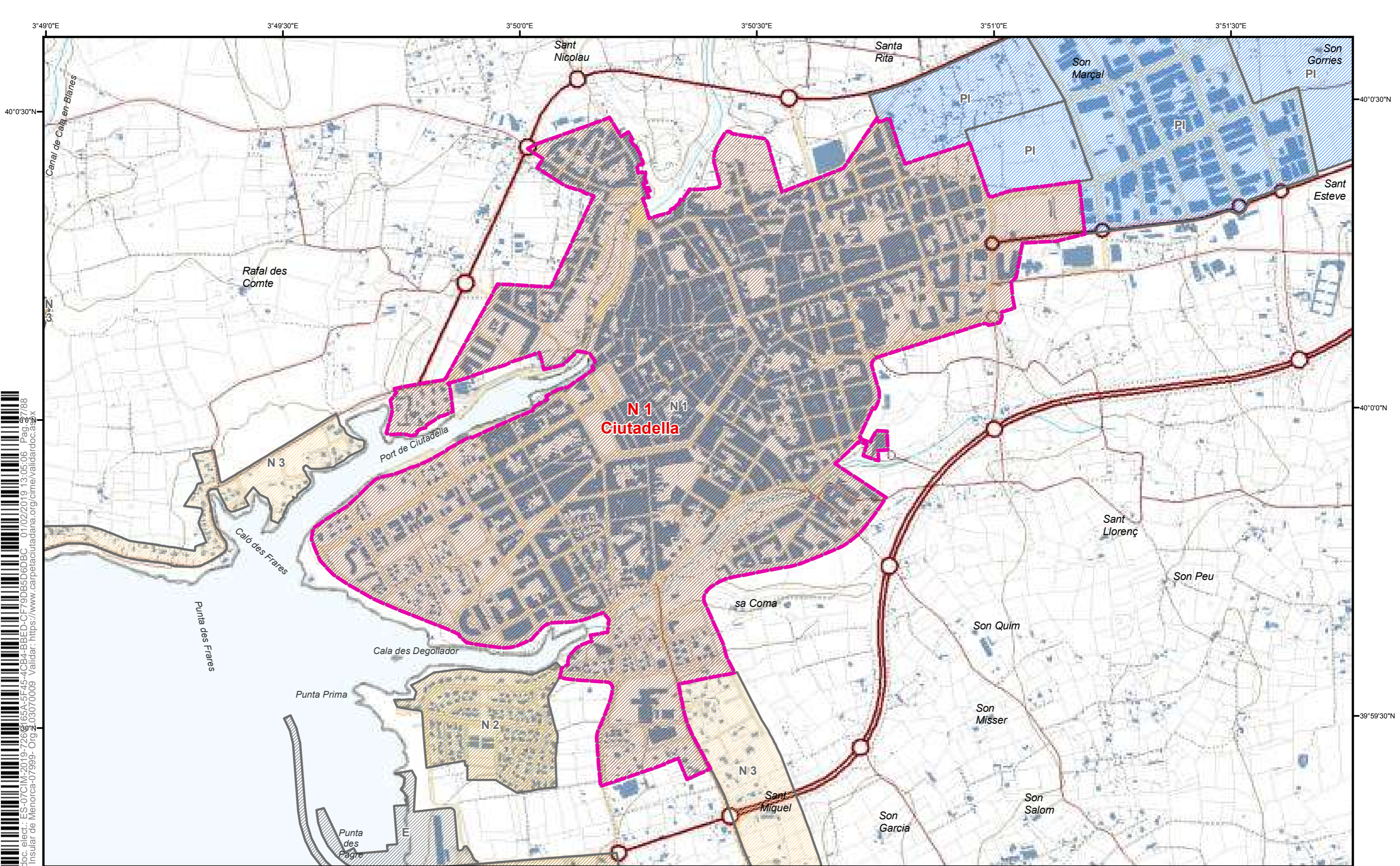



ESCALA 1:75.000
 Cartografia Oficial Govern
 EPSG: 25831, ERTS89UTMzones31N

MUNICIPI Ciutadella de Menorca

Elaborat per

PDSECM
 Zonificació
 detallada



Identif. doc. elect.: ES-07CIM-2019-7268-66A-5F45-4CB4-BBED-CF79DB5D6DBC_01/02/2019 13:05:06 Pag. 2 / 88
 Consell Insular de Menorca-07999- Org 2 03070009 Validar: https://www.carpetaciutadana.org/cime/validardoc.aspx



ESCALA 1/10.000

DELIMITACIÓ

Cartografia Oficial Govern
 EPSG: 25831. ERTS89UTMzones31N

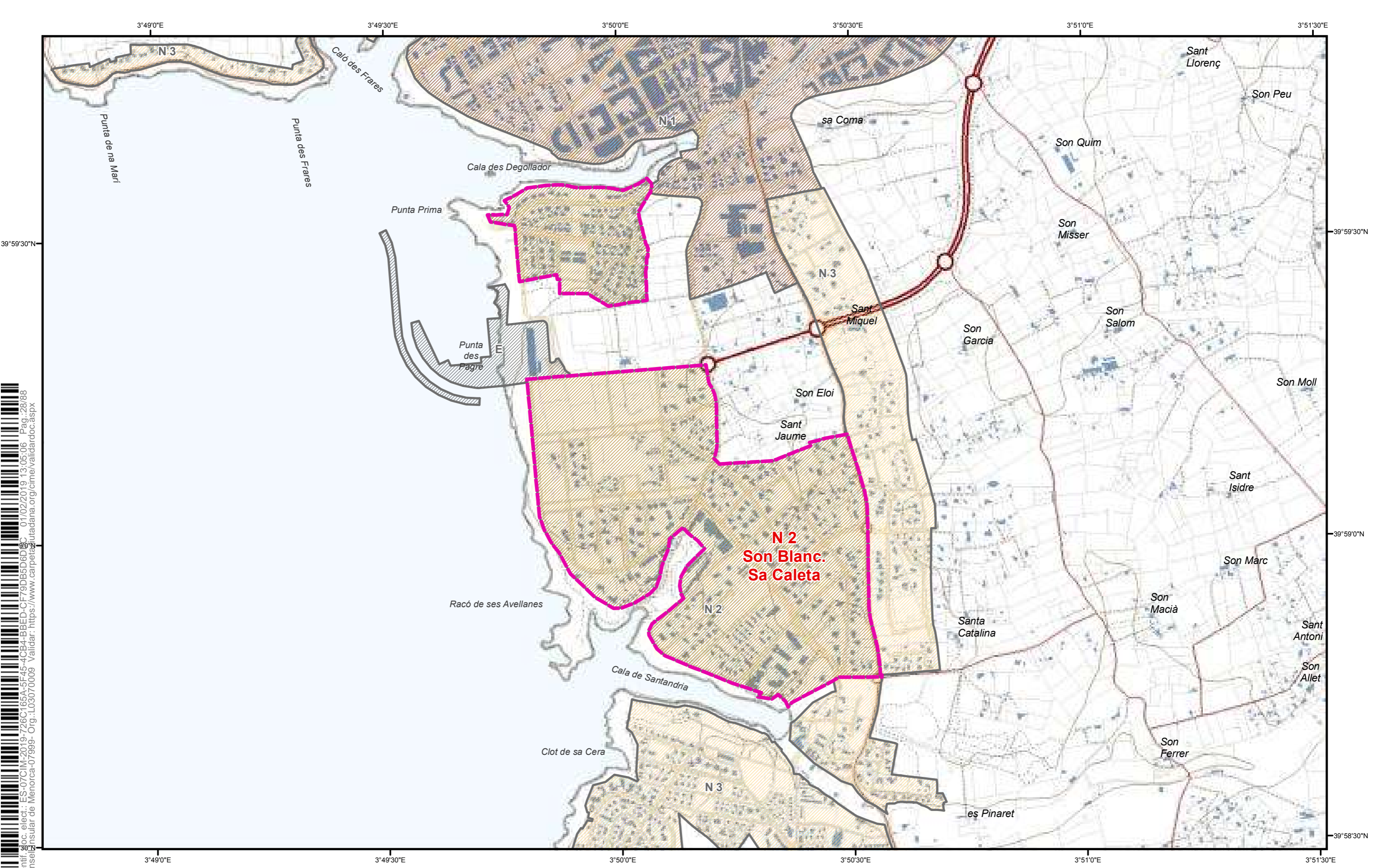
MUNICIPI **Ciutadella**
 ÀMBIT **Ciutadella**

NIVELL D'APTITUD
N 1

Elaborat per


CONSELL INSULAR DE MENORCA


PDSECMe
 Zonificació detallada



Identif. soc. elect.: ES-07CIMI-2019-726C165A-5F45-4CB4-BBED-CF79DB5DD6D3C 01/02/2019 13:05:06 Pag.:28/88
 Consell Insular de Menorca-07999- Org.:L03070009 Validar: https://www.carpeteconsellinsulardeMenorca.org/cime/validardoc.aspx




ESCALA 1/10.000
 Cartografia Oficial Govern
 EPSG: 25831, ERTS89UTMzones31N


DELIMITACIÓ

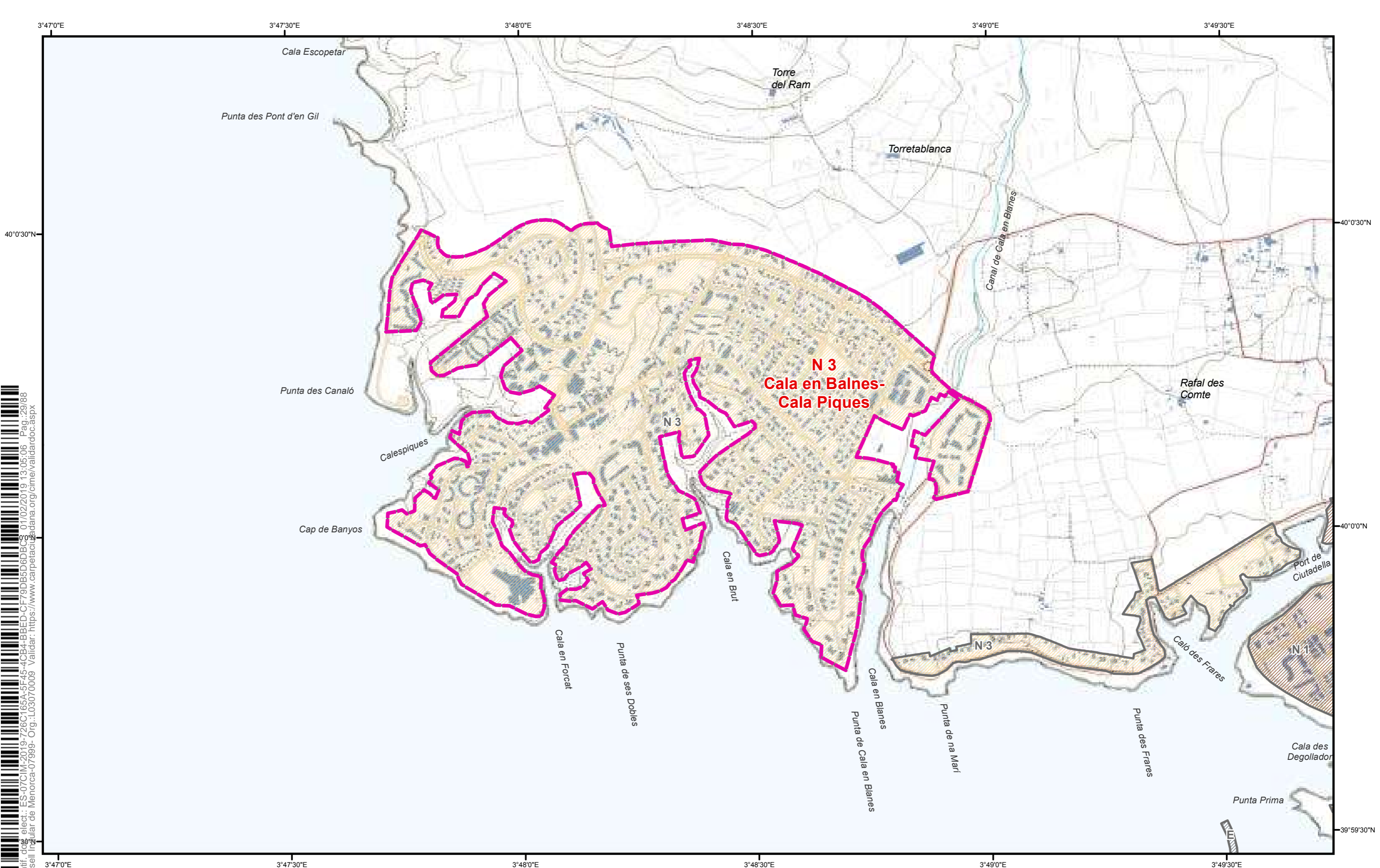
MUNICIPI Ciutadella
ÀMBIT Son Blanc. Sa Caleta

NIVELL D'APTITUD
N 2

Elaborat per


CONSELL INSULAR DE MENORCA


PDSECM
 Zonificació detallada



Identif. doc. elect.: ES-07CMI-2019-726C166A-5F45-4CB4-BBED-CF79DB5DD6BC9 01/02/2019 13:05:06 Pag.:29/88
 Consell Insular de Menorca-07999- Org.:L03070009 Validar: https://www.carpetaciudadana.org/cime/validardoc.aspx



ESCALA 1/10.000  DELIMITACIÓ

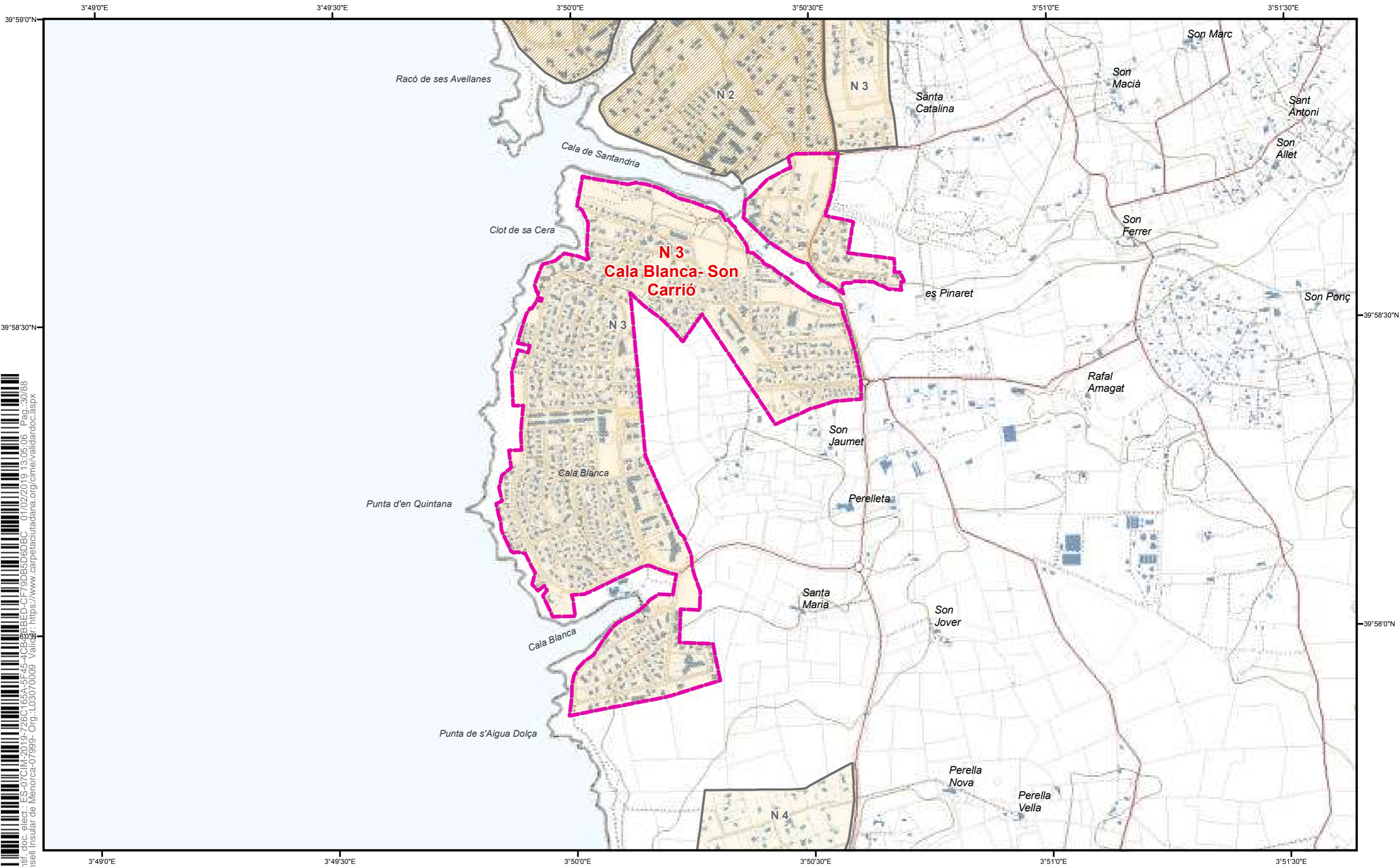
 Cartografia Oficial Govern
 EPSG: 25831, ERTS89UTMzones31N

MUNICIPI **Ciutadella**
 ÀMBIT **Cala en Balnes- Cala Piques**

NIVELL D'APTITUD
N 3


Elaborat per 
CONSELL INSULAR DE MENORCA


PDSECM
 Zonificació detallada



Identif. doc. elect.: ES-07CMI-2019-726C166A-5F45-4CB8-BBEBD-CF79DBB5D6DBC_01/02/2019 13:05:06 Pag.:30/88
 Consell Insular de Menorca-07999- Org.:L03070009 Valido ar.: https://www.carpetaciudadana.org/cime/validardoc.aspx



ESCALA 1/10.000  DELIMITACIÓ

 Cartografia Oficial Govern
 EPSG: 25831, ERTS89UTMzones31N

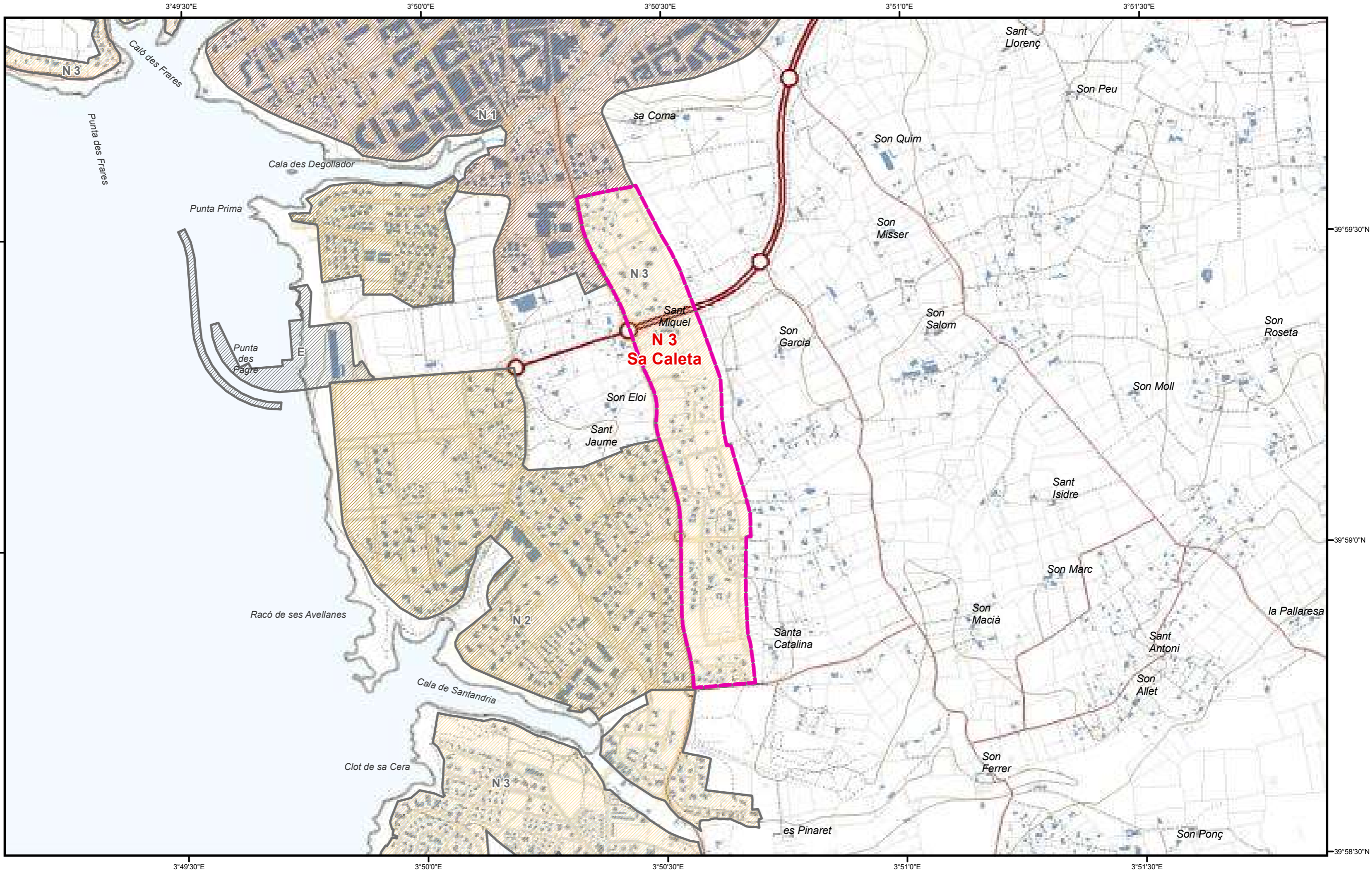
MUNICIPI **Ciutadella**
 ÀMBIT **Cala Blanca- Son Carrió**



NIVELL D'APTITUD
N 3

Elaborat per 
CONSELL INSULAR DE MENORCA

PDSECMe
 Zonificació detallada

Identif. doc. elect.: ES-07CIMI-2019-726C166A-5F45-4CB4-BBED-CF799DB5D89BC_01/02/2019 13:05:06 Pag.:31/88
Consell Insular de Menorca-07999- Org.:L03070009 Validar: https://www.carpacatadana.org/cime/validardoc.aspx



 **ESCALA 1/10.000**  **DELIMITACIÓ**

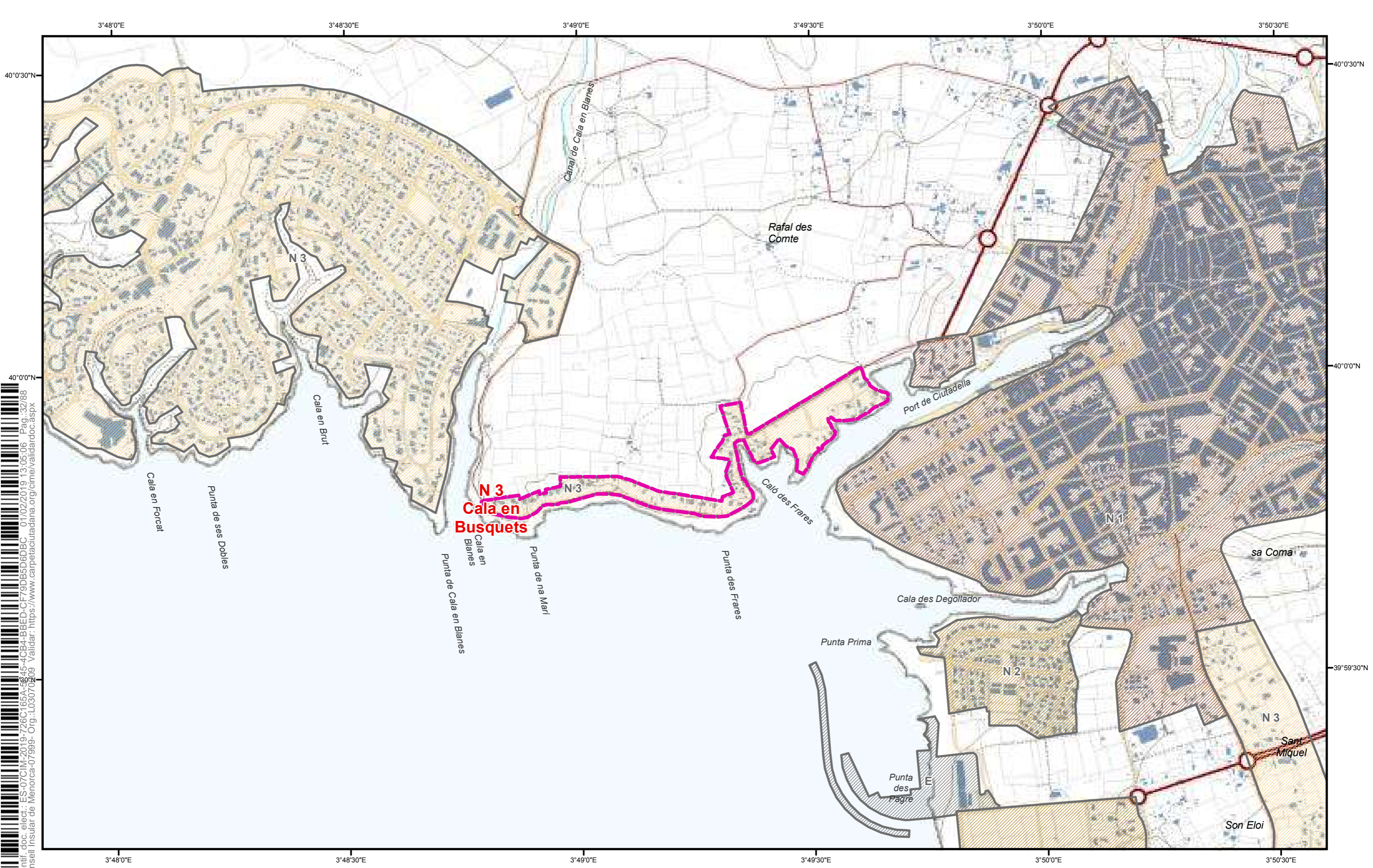
Cartografia Oficial Govern
EPSG: 25831, ERTS89UTMzones31N

MUNICIPI **Ciutadella**
ÀMBIT **Sa Caleta**

NIVELL D'APTITUD
N 3


Elaborat per 
CONSELL INSULAR DE MENORCA


PDSECM
Zonificació detallada



Identif. doc. elect.: ES-07CIMI-2019-726C165A-5845-4CB4-BBED-CF79DB5D6DBC_01/02/2019 13:05:06 Pag.:32/88
 Consell Insular de Menorca-07999- Org.:L03070209 Validar: https://www.carpetaciudadana.org/cime/validardoc.aspx




ESCALA 1/10.000
Cartografia Oficial Govern
 EPSG: 25831, ERTS89UTMzones31N


DELIMITACIÓ

MUNICIPI **Ciutadella**
ÀMBIT **Cala en Busquets**

NIVELL D'APTITUD
N 3

Elaborat per


CONSELL INSULAR DE MENORCA


PDSECM
Zonificació detallada



Identif. doc. elect.: ES-07CIMI-2019-726C166A-5F45-4CB4-BBED-CF79DB5D683C_01/02/2019 13:05:06 Pag.:33/88
 Consell Insular de Menorca-07999- Org.:L03070009 Validar: https://www.carpetaciudadana.org/cime/validardoc.aspx




ESCALA 1/10.000
Cartografia Oficial Govern
 EPSG: 25831, ERTS89UTMzones31N


DELIMITACIÓ

MUNICIPI Ciutadella
ÀMBIT Cala'n Boch

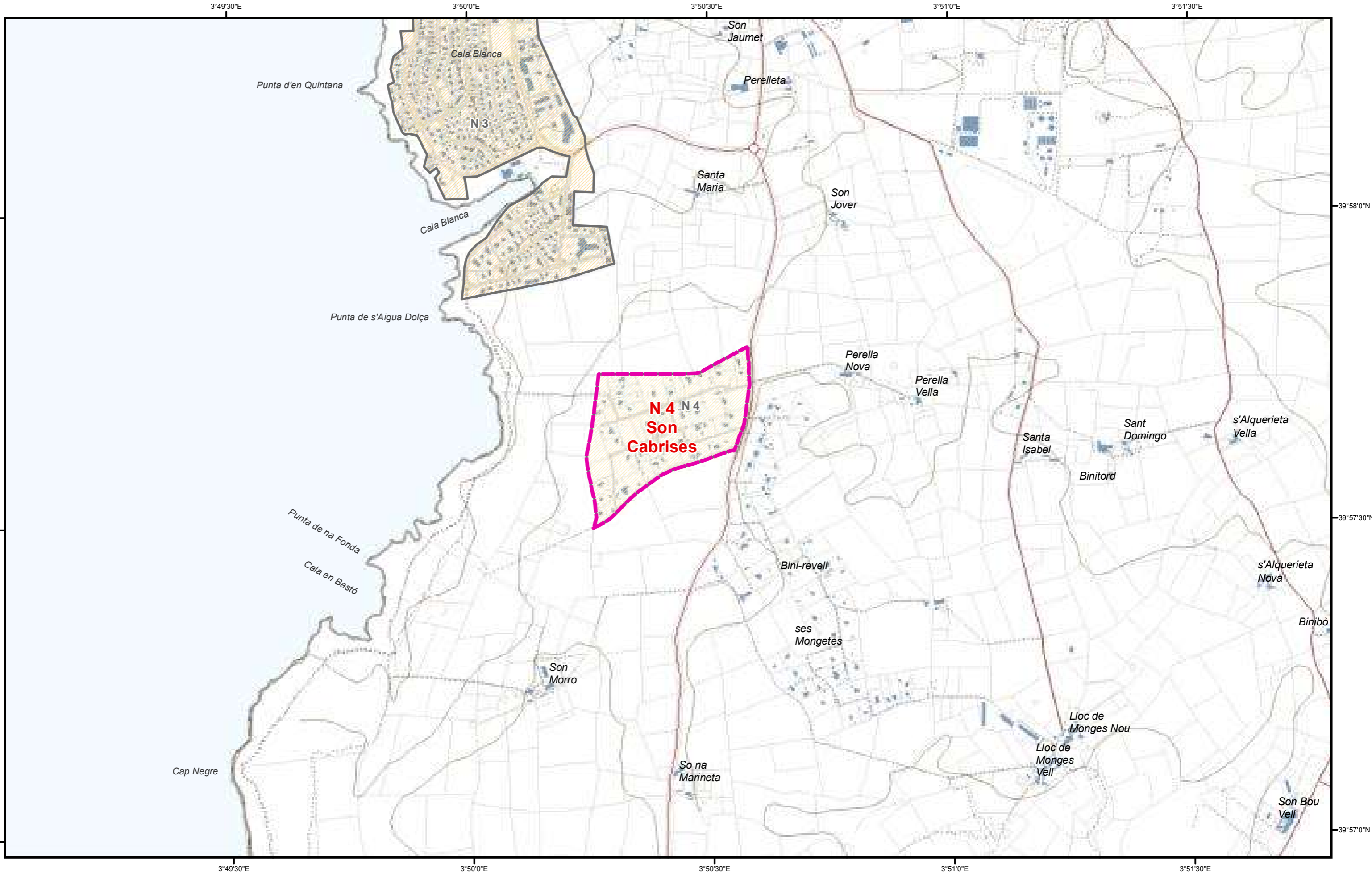
NIVELL D'APTITUD
N 3



Elaborat per

CONSELL INSULAR DE MENORCA

PDSECM
Zonificació detallada

Identif. doc. select.: ES-07CIMI-2019-726C166A-5F45-4CB4-BBED-CF79DB5DD6BC-01/02/2019 13:05:06 Pag.:34/88
Consell Insular de Menorca-07999- Org.:L03070009 Validar: https://www.carpetaciudadana.org/cime/validardoc.aspx



 **ESCALA 1/10.000**  **DELIMITACIÓ**

Cartografia Oficial Govern
EPSG: 25831, ERTS89UTMzones31N

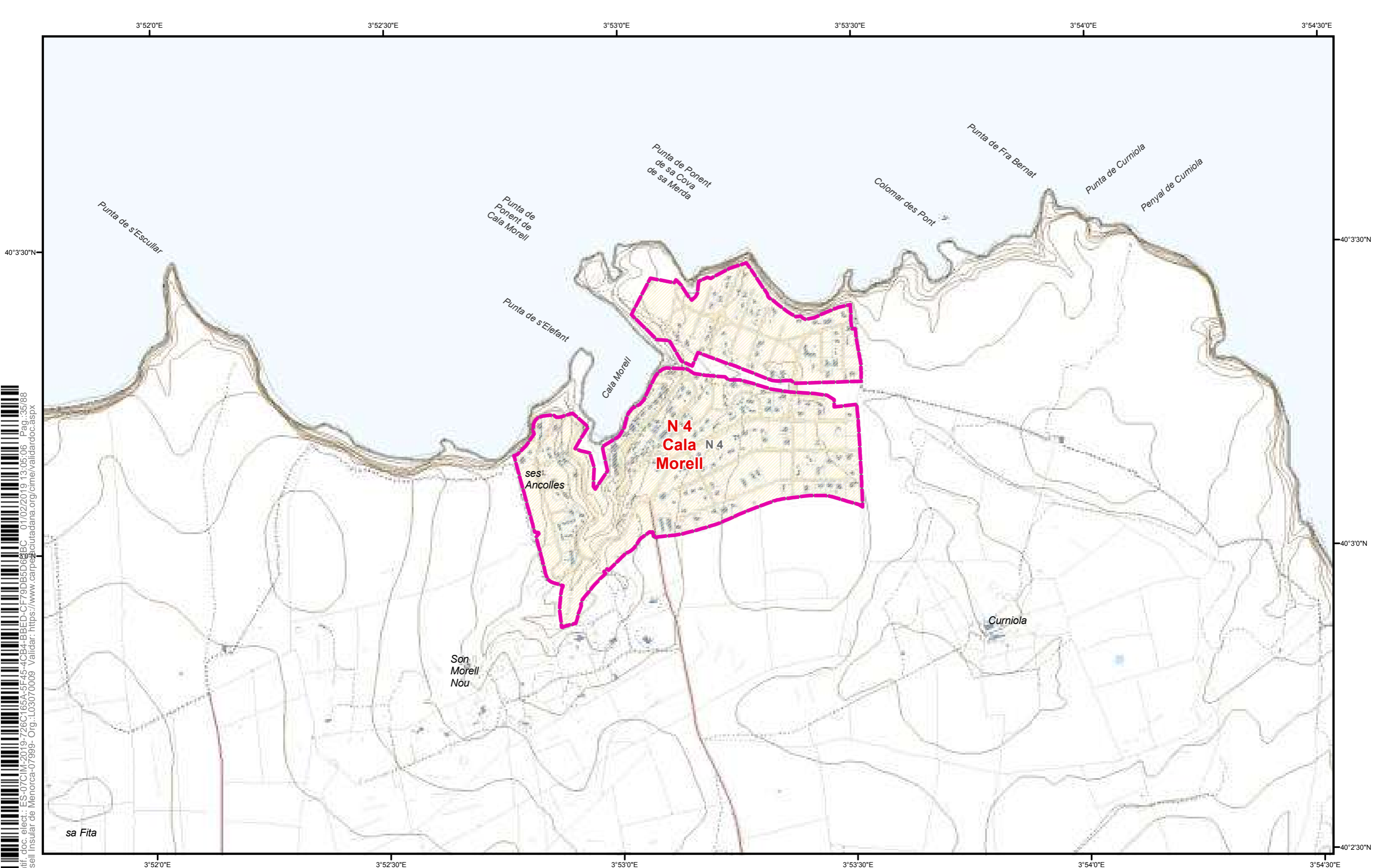
MUNICIPI **Ciutadella**
ÀMBIT **Son Cabrises**

NIVELL D'APTITUD
N 4

Elaborat per


CONSELL INSULAR DE MENORCA


PDSECM
Zonificació detallada



Identif. doc. elect.: ES-07CIMI-2019-726C166A-5F45-4CB4-BBED-CF79DB5DC8BC_01/02/2019 13:05:06 Pag.:35/88
 Consell Insular de Menorca-07999- Org.:L03070009 Validar: https://www.carpeficiudadana.org/cime/validardoc.aspx




ESCALA 1/10.000
 Cartografia Oficial Govern
 EPSG: 25831, ERTS89UTMzones31N


DELIMITACIÓ

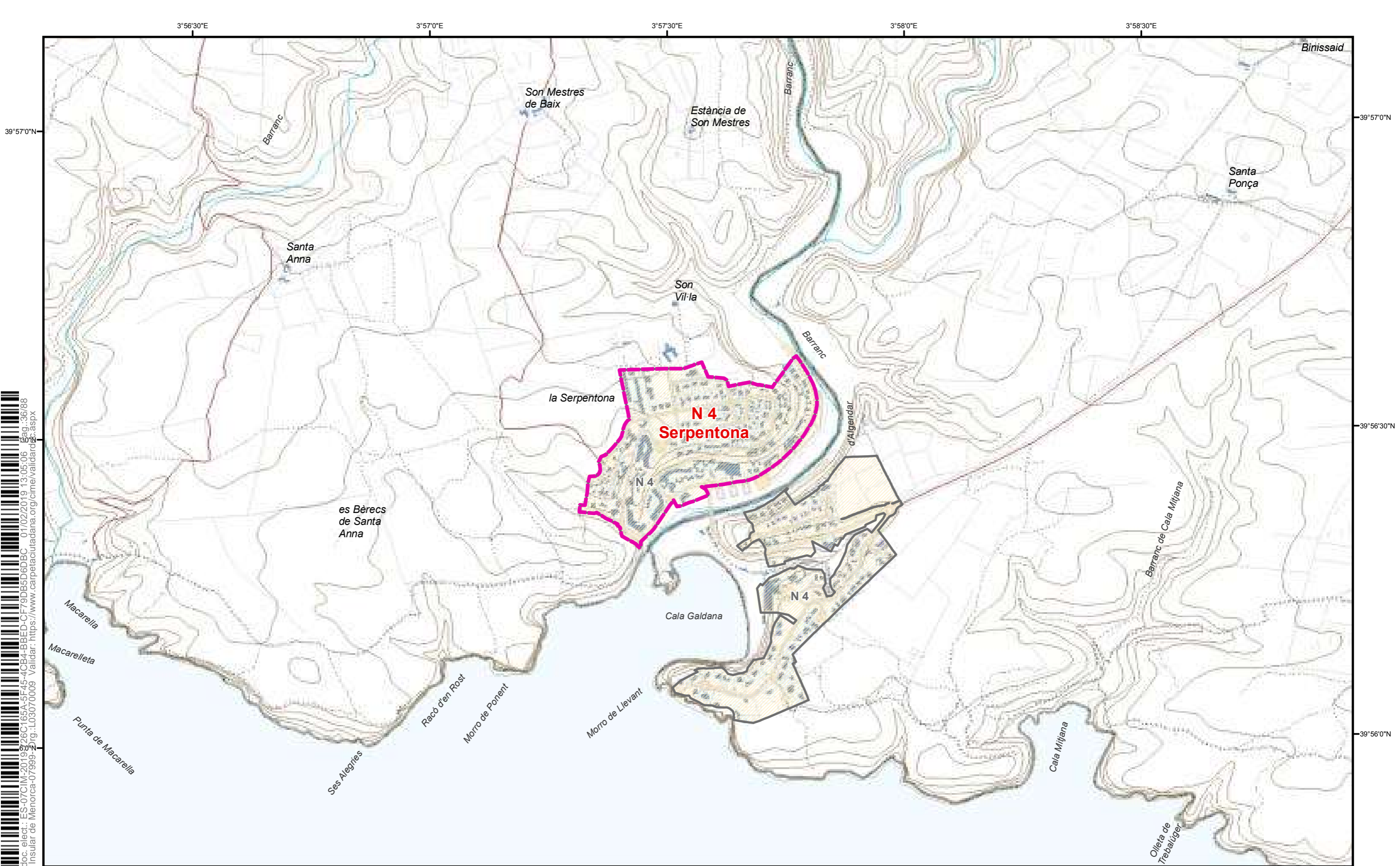
MUNICIPI Ciutadella
ÀMBIT Cala Morell

NIVELL D'APTITUD
N 4

Elaborat per


CONSELL INSULAR DE MENORCA


PDSECMé
 Zonificació detallada



Identif. doc. elect.: ES-07CIMI-2019-26C166A-5F45-4CB4-BBED-CF79DB5DD6BC_01/02/2019 13:05:06 Pag.:36/88
 Consell Insular de Menorca-07999-2 Arg.:L03070009 Validar: https://www.carpetaciudadana.org/cime/validardoc.aspx




ESCALA 1/10.000
Cartografia Oficial Govern
 EPSG: 25831, ERTS89UTMzones31N


DELIMITACIÓ

MUNICIPI **Ciutadella**
ÀMBIT **Serpentina**

NIVELL D'APTITUD
N 4

Elaborat per


CONSELL INSULAR DE MENORCA


PDSECM
Zonificació detallada



Identif.: ES-07CIMI-2019-726C165A-5F85-4CB4-BBED-CF79DB5DD6BC_01/02/2019 13:05:06 Pag.:37/88
 Consell Insular de Menorca-07999- Org.:L03070003 Validar: https://www.carpetaciudadana.org/cime/validardoc.aspx




ESCALA 1/10.000
 Cartografia Oficial Govern
 EPSG: 25831, ERTS89UTMzones31N


DELIMITACIÓ

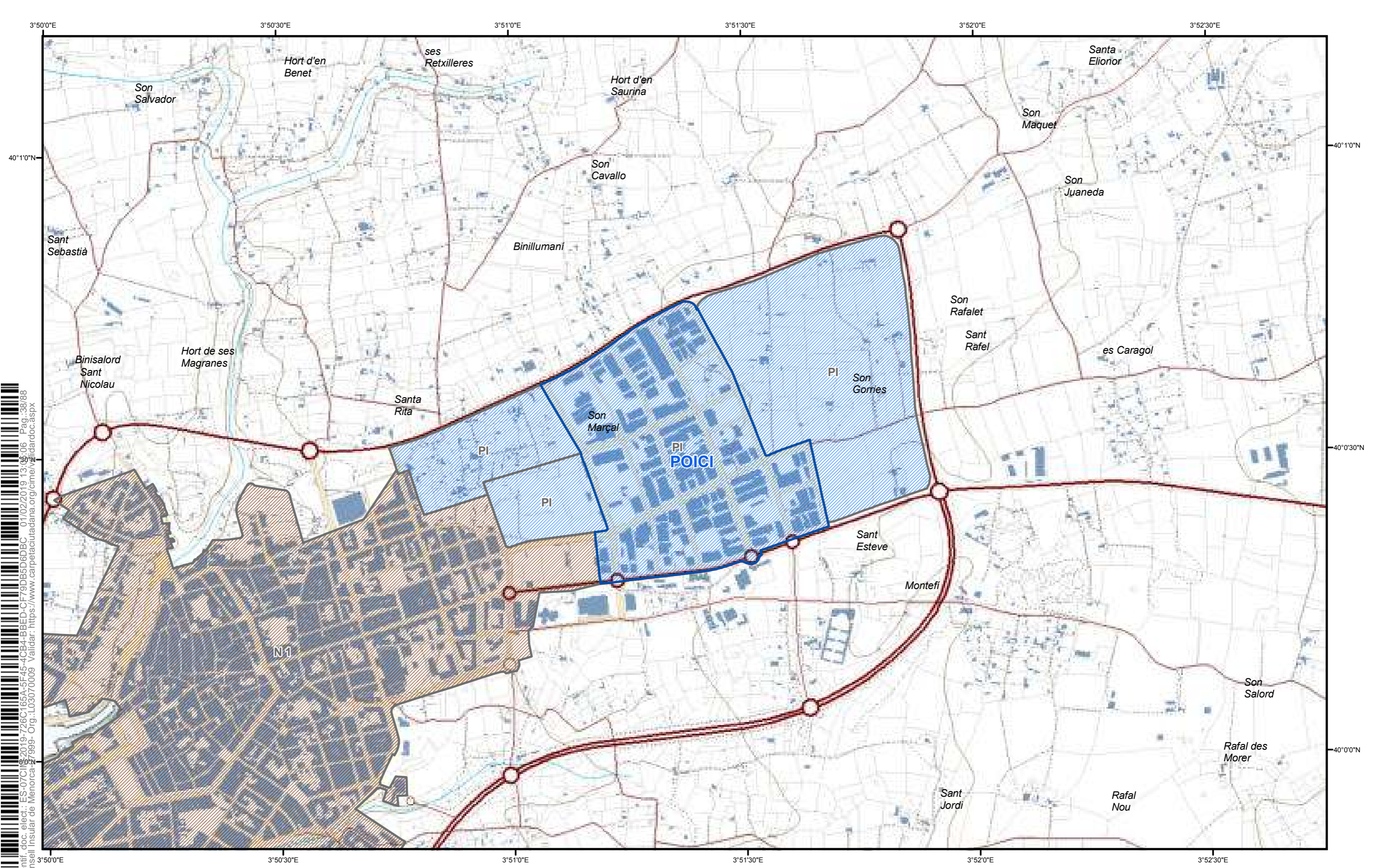
MUNICIPI Ciutadella
ÀMBIT Port de Ciutadella

NIVELL D'APTITUD
E

Elaborat per

CONSELL INSULAR DE MENORCA

PDSECM
Zonificació detallada



Identif. doc. elect.: ES-07C119-2019-726C-165A-5F45-4C94-BBED-CF79DB5DD6BC_01/02/2019 13:06:06 Pag.:38/88
 Consell Insular de Menorca - Org.:L03070009 Validar: https://www.carpetaciudadana.org/cime/vizidardoc.aspx



ESCALA 1/10.000

DELIMITACIÓ

Cartografia Oficial Govern
 EPSG: 25831, ERTS89UTMzones31N

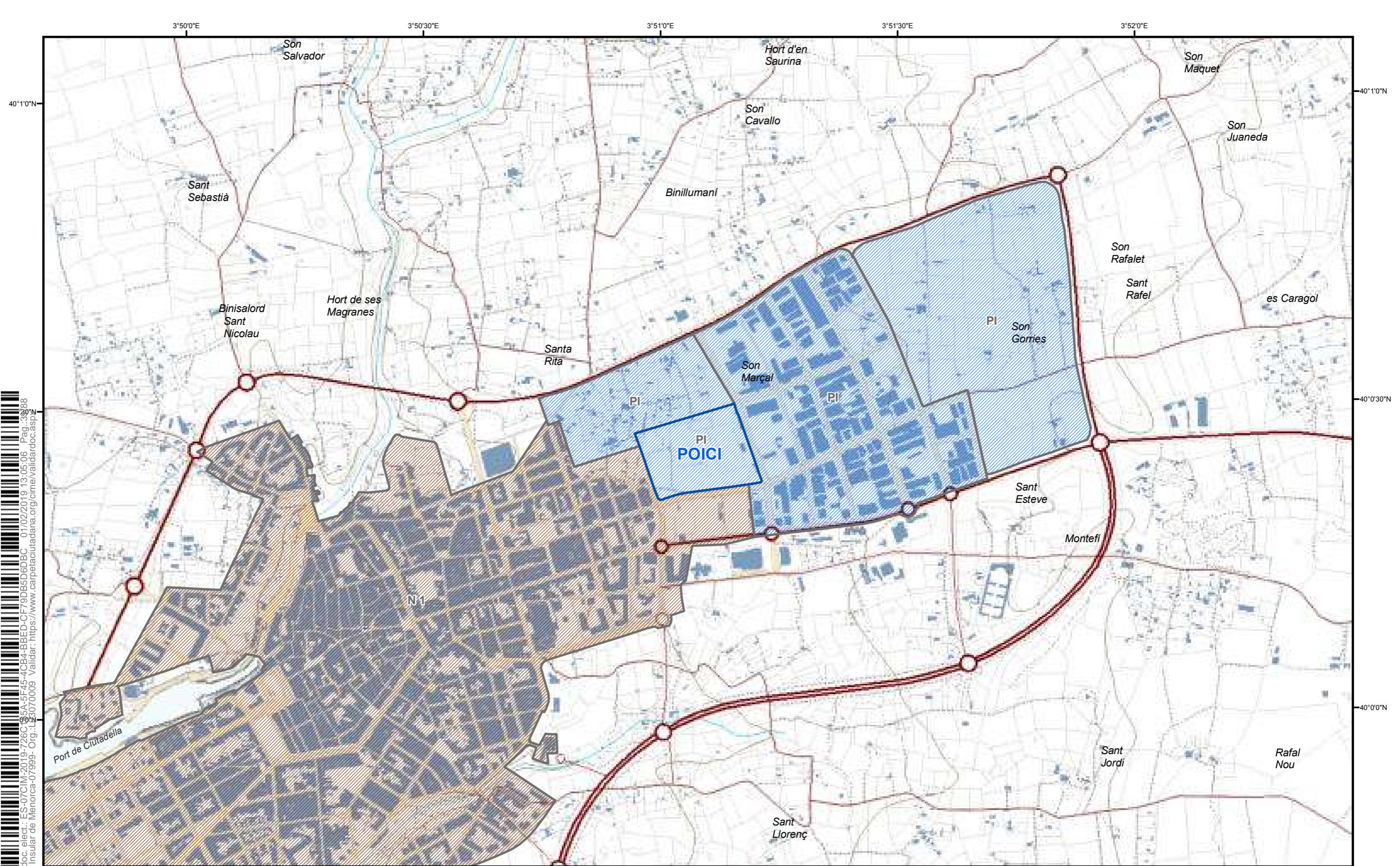
MUNICIPI Ciutadella
ÀMBIT POICI

NIVELL D'APTITUD
PI

Elaborat per


PDSECMe
 Zonificació detallada


CONSELL INSULAR DE MENORCA



Identif. doc. elect.: ES-07CMI-2019-726C 83A-5F45-4CB4-BBED-CF79DB5D6DBC 01/02/2019 13:05:06 Pag.: 38/58
 Consell Insular de Menorca-07999- Org.: E3070009 Validar: https://www.carpetaciudadana.org/cime/validardoc.aspx




ESCALA 1/10.000
 Cartografia Oficial Govern
 EPSG: 25831, ERTS89UTMzones31N


DELIMITACIÓ

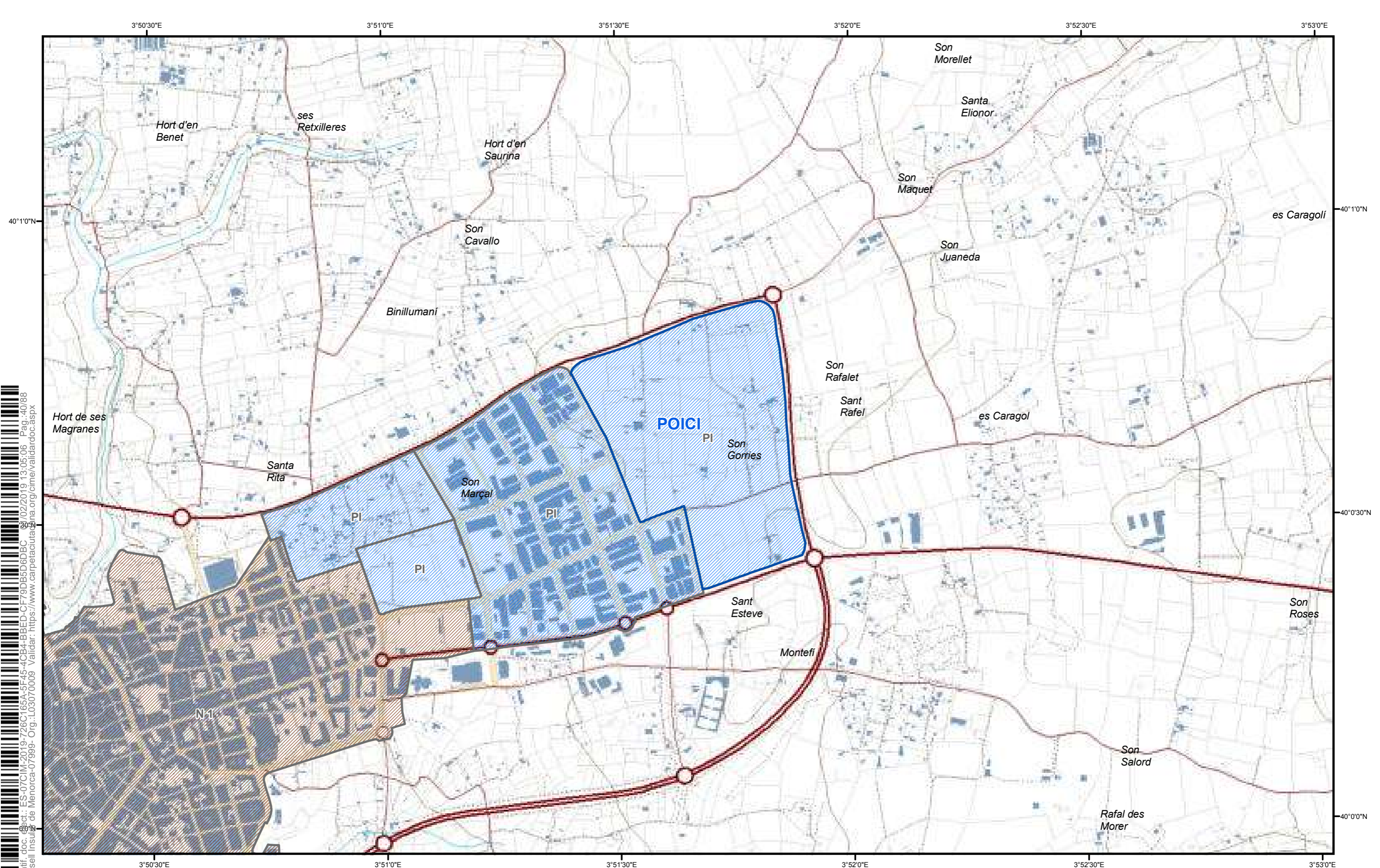
MUNICIPI **Ciutadella**
ÀMBIT **POICI**

NIVELL D'APTITUD
PI

Elaborat per


CONSELL INSULAR DE MENORCA


PDSECMe
Zonificació detallada



Identif. doc.: ES-07CIM-2019-726C165A-5F45-4C94-BBED-CF79DB5DD6BC
 Codi de registre: 02/2019 13:05:06 Pag.: 40/88
 Consell Insular de Menorca-07999- Org.: L03070009 Validar: https://www.carpetaciutat.mena.org/cime/validardoc.aspx




ESCALA 1/10.000
 Cartografia Oficial Govern
 EPSG: 25831, ERTS89UTMzones31N


DELIMITACIÓ

MUNICIPI Ciutadella
ÀMBIT POICI

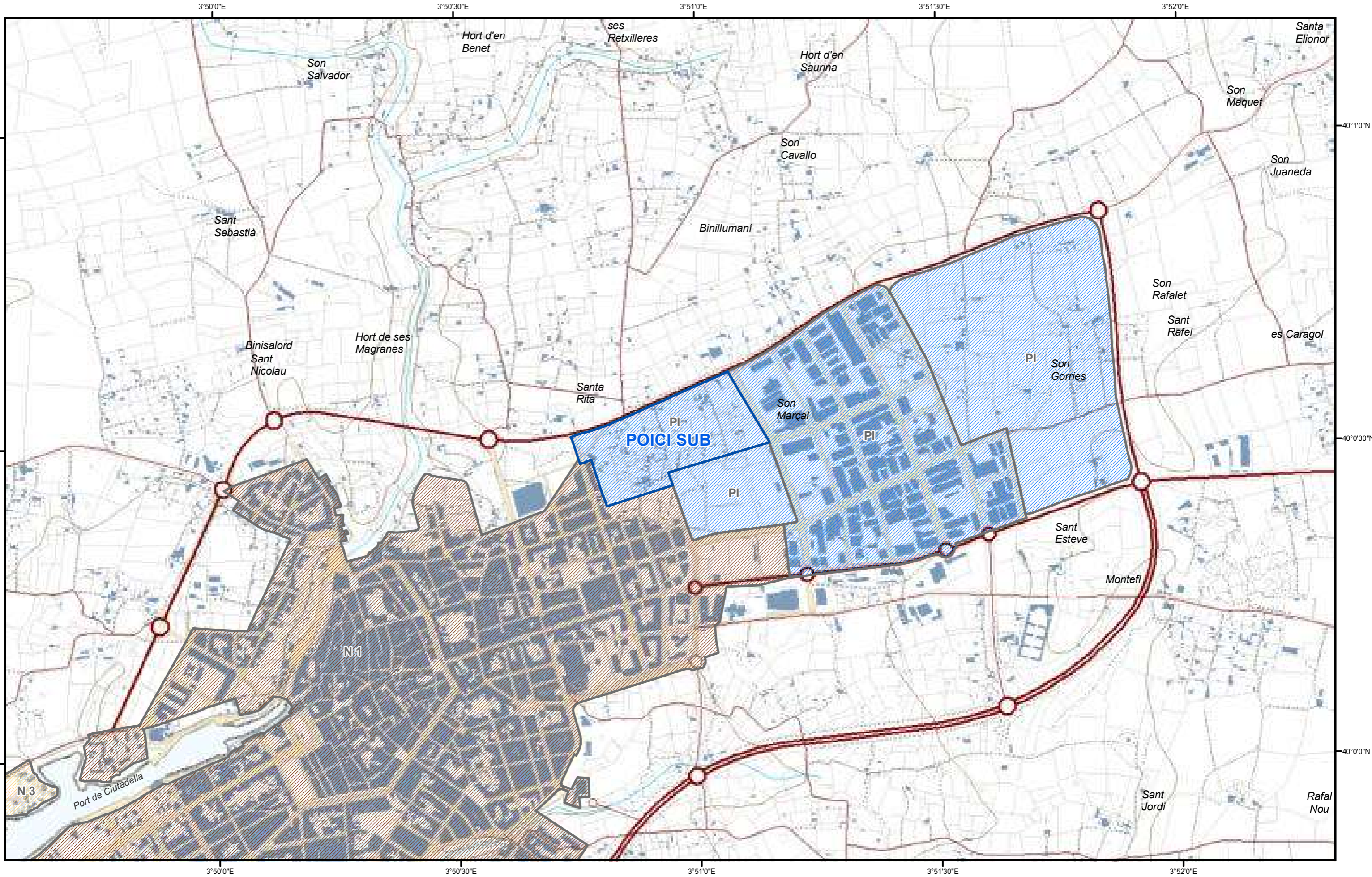
NIVELL D'APTITUD
PI



Elaborat per

CONSELL INSULAR DE MENORCA

PDSECM
Zonificació detallada

Identif. doc. elect.: ES-07CIM/2019-726C166A-5F45-4CB4-BBED-CF79DB5DD6DBC_01/02/2019 13:06:36 Pag.: 41/88
Consell Insular de Menorca-02-999- Org.: L03070009 Validar: https://www.carpetaciudadana.org/cime/vaz/ardoc.aspx



 **ESCALA 1/10.000**  **DELIMITACIÓ**

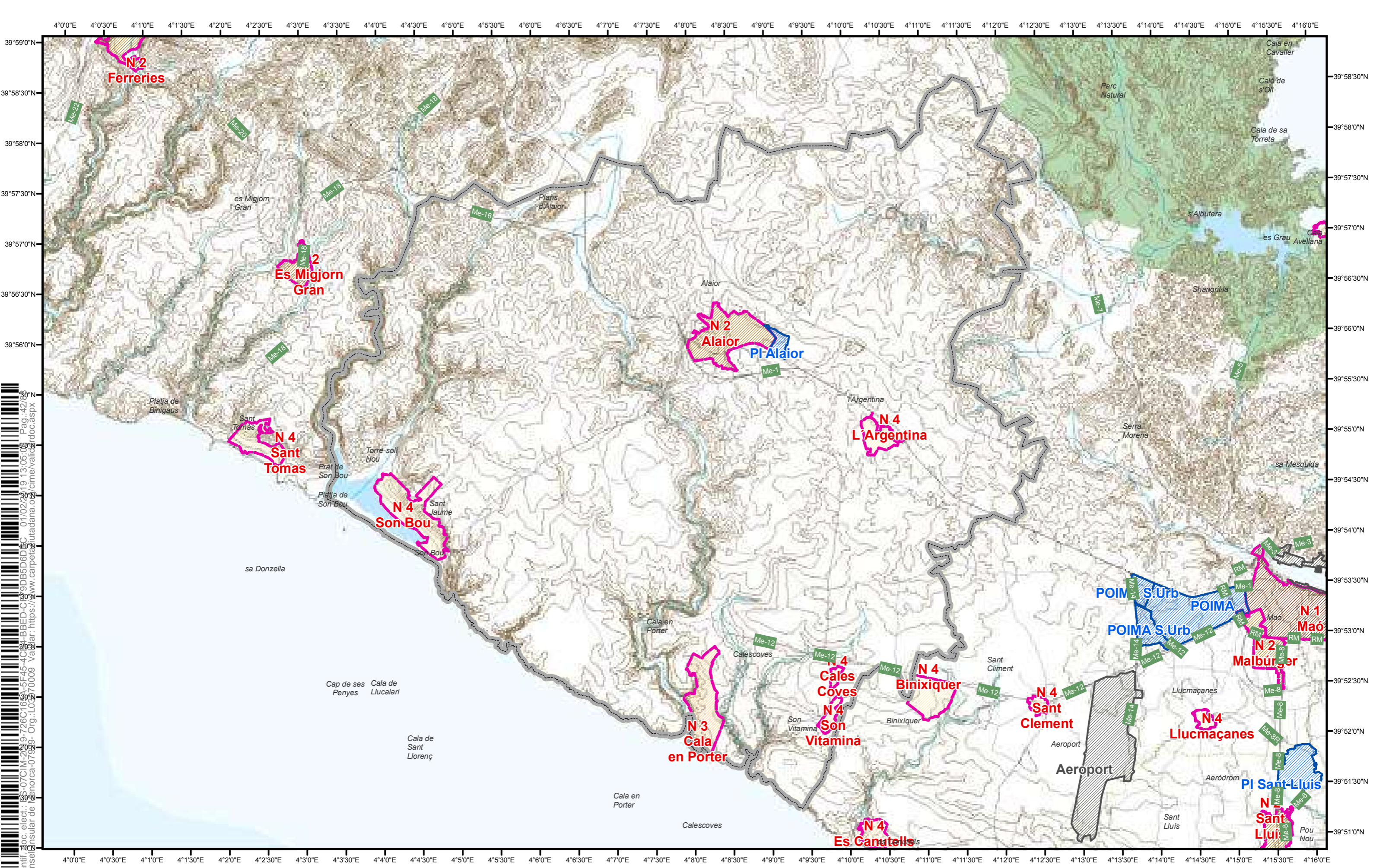
Cartografia Oficial Govern
EPSG: 25831, ERTS89UTMzones31N

MUNICIPI **Ciutadella**
ÀMBIT **POICI SUB**

NIVELL D'APTITUD
PI

Elaborat per 
CONSELL INSULAR DE MENORCA

PDSECMe
Zonificació detallada



Identif. doc. elect.: 35-07CIMI-2019-726C1635-5F45-4C32-BBED-C3099DB5DD6D5C_01/02/2019 13:05:06 Pag.:42/80
 Consell Insular de Menorca - Org.:LO 3/2009 Valer. https://www.carpete.menorca.es/cime/validarDoc.aspx



ESCALA 1:60.000

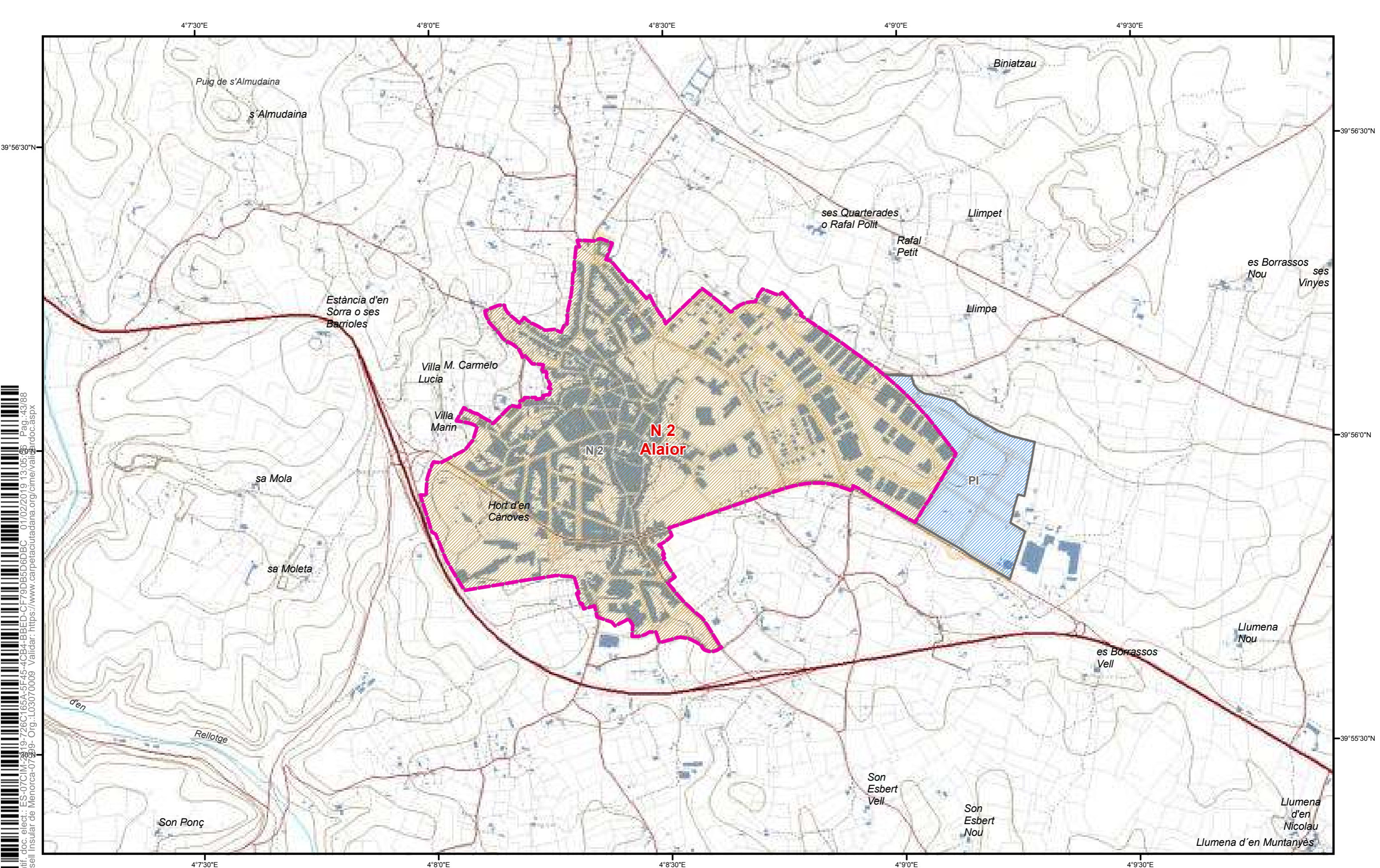
Cartografia Oficial Govern
 EPSG: 25831, ERTS89UTMzones31N

MUNICIPI Alaior

Elaborat per



CONSELL INSULAR DE MENORCA

PDSECM
 Zonificació detallada



Identif. doc. elect.: ES-07CMI-2019-726C166A-5F45-4CB4-BBED-CF79DB5D6DBC_01/02/2019 13:05:55 Pag.:43/88
Consell Insular de Menorca-072019-0009- Org.:L03070009 Validar: https://www.carpetaciudadana.org/cime/validar/rdoc.aspx



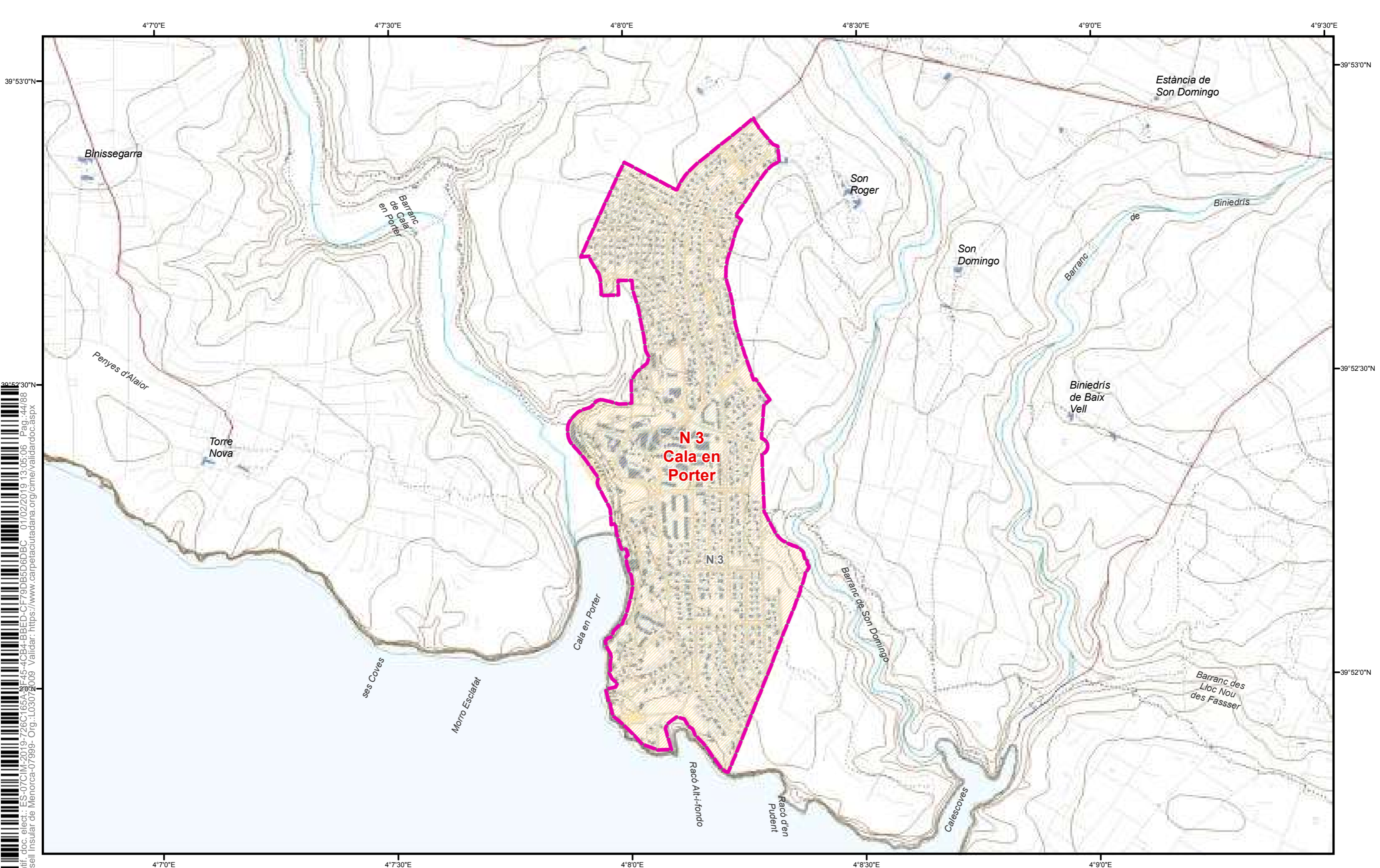
 **ESCALA 1/10.000**  **DELIMITACIÓ**
Cartografia Oficial Govern
EPSG: 25831, ERTS89UTMzones31N

MUNICIPI **Alaior**
ÀMBIT **Alaior**

NIVELL D'APTITUD
N 2


Elaborat per


CONSELL INSULAR DE MENORCA
PDSECMe
Zonificació detallada



Identif. doc. elect.: ES-07CIMI-2019-726C166A-8F45-4CB4-BBED-CF79DB5DD6BC_01/02/2019 13:05:06 Pag.:44/88
 Consell Insular de Menorca-07999- Org.:L03072009 Validar: https://www.carpetaciudadana.org/cime/validardoc.aspx




ESCALA 1/10.000
 Cartografia Oficial Govern
 EPSG: 25831, ERTS89UTMzones31N


DELIMITACIÓ

MUNICIPI **Alaior**
ÀMBIT **Cala en Porter**

NIVELL D'APTITUD
N 3



Elaborat per

CONSELL INSULAR DE MENORCA

PDSECM
Zonificació detallada

Identif. doc. elect.: ES-07CMI-2019-726C-165A-5F45-4CB4-BBED-C65799DB5DD6BC_01/02/2019 13:05:07 Pag.:45/88
Consell Insular de Menorca-07999- Org.:L03070009 Validar: https://www.carpetaciudadana.org/cime/validardoc.aspx



 **ESCALA 1/10.000**  **DELIMITACIÓ**

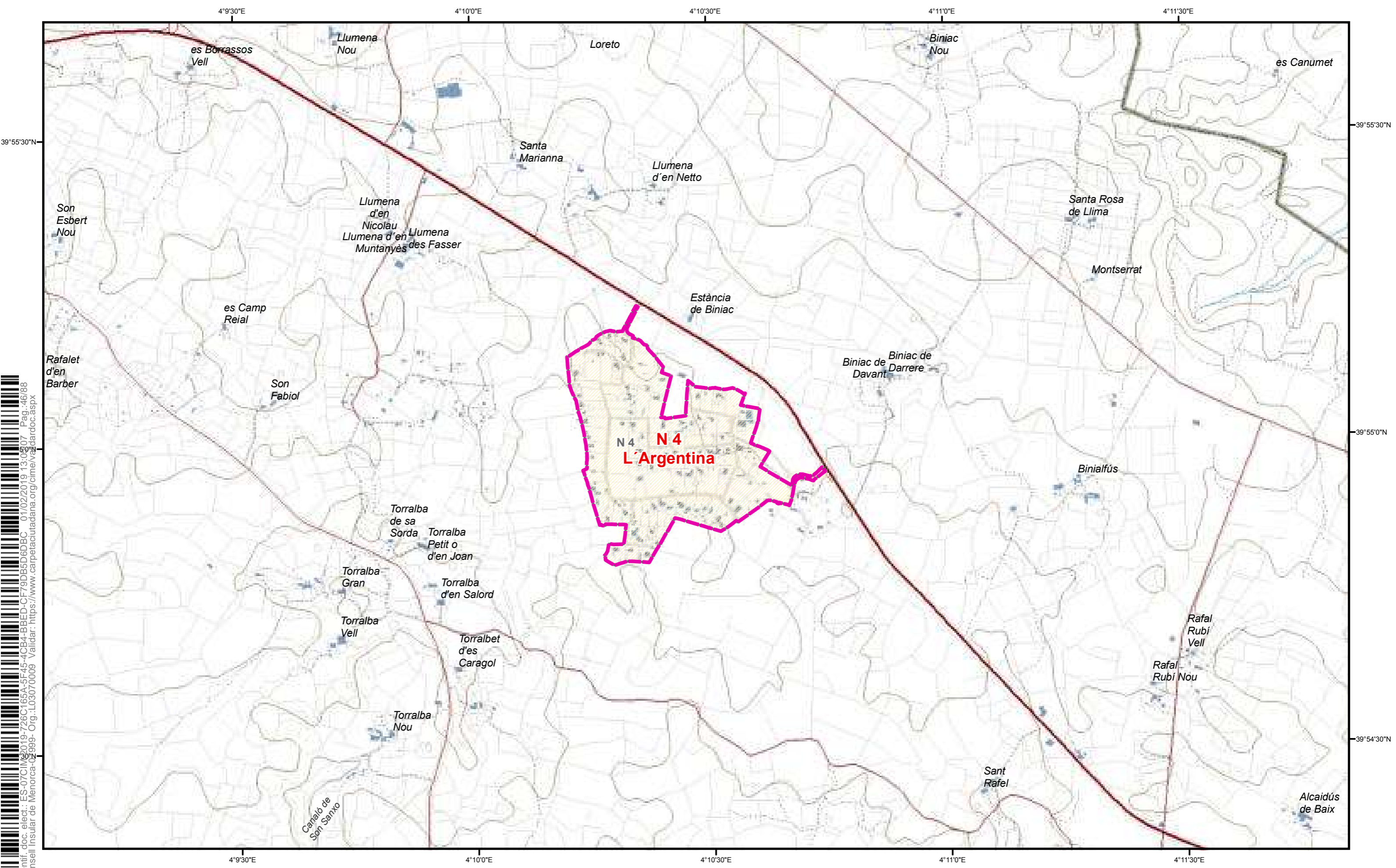
Cartografia Oficial Govern
EPSG: 25831, ERTS89UTMzones31N

MUNICIPI **Alaior**
ÀMBIT **Son Bou**

NIVELL D'APTITUD
N 4



Elaborat per 
CONSELL INSULAR DE MENORCA

PDSECM
Zonificació detallada



Identif. doc. elect.: ES-07CIN2019-726C165A-5F45-4CB4-BBED-CF79DB5D6DBC_01/02/2019 13:05:07 Pag.:46/88
 Consell Insular de Menorca-02999- Org.:L03070009 Validar: https://www.carpetaciudadana.org/cime/vizardoc.aspx




ESCALA 1/10.000

DELIMITACIÓ

Cartografia Oficial Govern
EPSG: 25831, ERTS89UTMzones31N

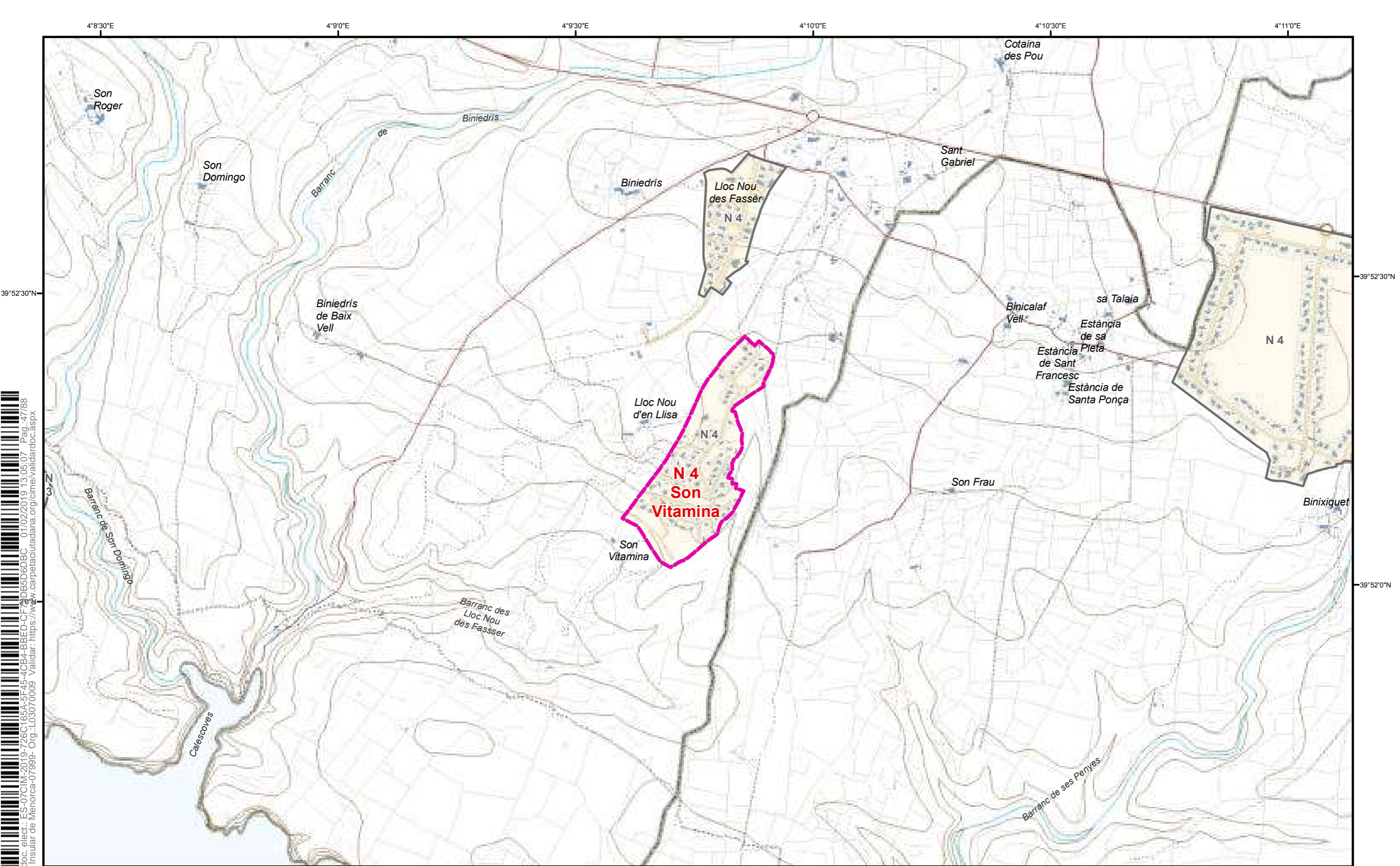
MUNICIPI **Alaior**
ÀMBIT **L'Argentina**

NIVELL D'APTITUD
N 4

Elaborat per


CONSELL INSULAR DE MENORCA


PDSECM
Zonificació detallada



Identif. doc. elect.: ES-07CIM-2019-726C165A-5F45-4CB4-BBED-CF3-DB5D6DBC_01/02/2019 13:05:07 Pag.:47/88
 Consell Insular de Menorca-07999- Org.:L03070009 Validar: https://www.carpetaciudadana.org/cime/validardoc.aspx



ESCALA 1/10.000  DELIMITACIÓ

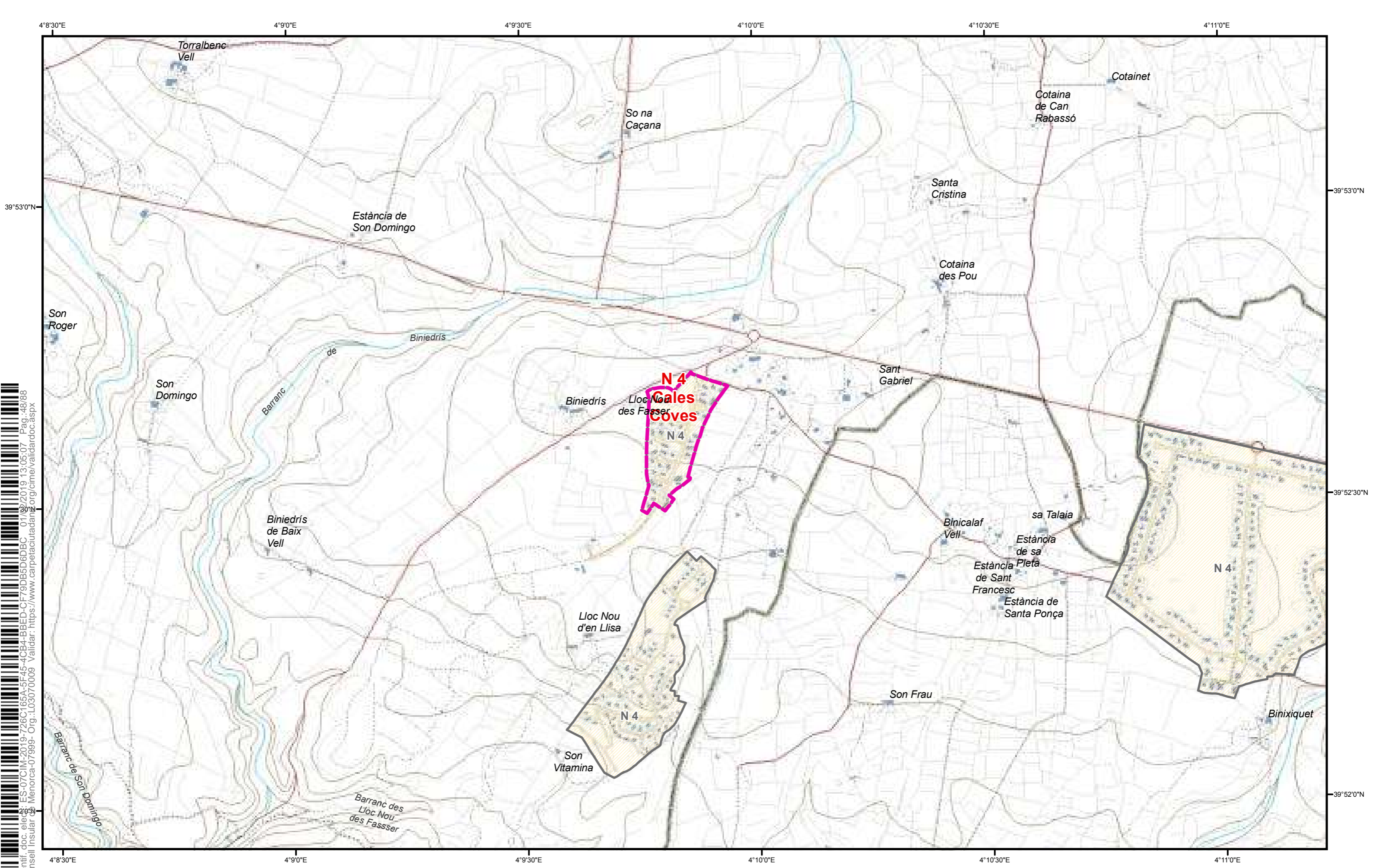
 Cartografia Oficial Govern
 EPSG: 25831, ERTS89UTMzones31N

MUNICIPI **Alaior**
 ÀMBIT **Son Vitamina**

NIVELL D'APTITUD
N 4


Elaborat per 
CONSELL INSULAR DE MENORCA


PDSECMé
 Zonificació detallada



Identif. doc. electrònic: ES-07CIM-2019-726C165A-5F45-4CB4-BBED-CF79DB5DD6BC_01/82/2019 13:05:07 Pag.:48/88
 Consell Insular de Menorca-07999- Org.:L03070009 Validar: https://www.carpetaciudadania.org/cime/validardoc.aspx




ESCALA 1/10.000
 Cartografia Oficial Govern
 EPSG: 25831, ERTS89UTMzones31N


DELIMITACIÓ

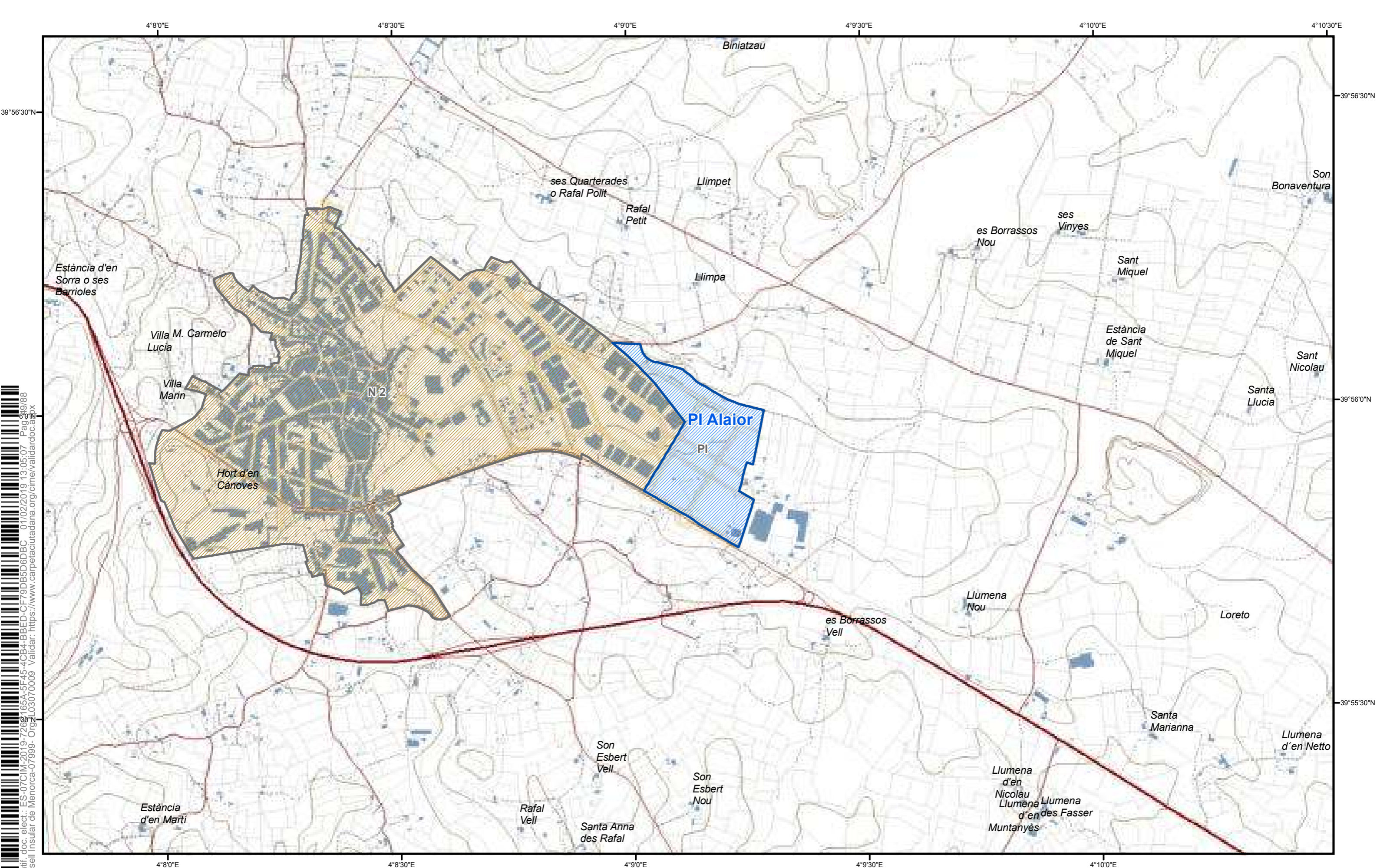
MUNICIPI **Alaior**
ÀMBIT **Cales Coves**

NIVELL D'APTITUD
N 4

Elaborat per


CONSELL INSULAR DE MENORCA


PDSECMe
Zonificació detallada



Identif. doc. elect.: ES-07CIMI-2019-7268-165A-5F45-4CB4-BBED-CF79DB5DD6BC_01/02/2019 13:05:07 Pag 89/88
 Consell Insular de Menorca-07999- OrgZ_L03070009 Validar: https://www.carpetaciudadana.org/cime/validardoc.aspx




ESCALA 1/10.000
Cartografia Oficial Govern
 EPSG: 25831, ERTS89UTMzones31N


DELIMITACIÓ

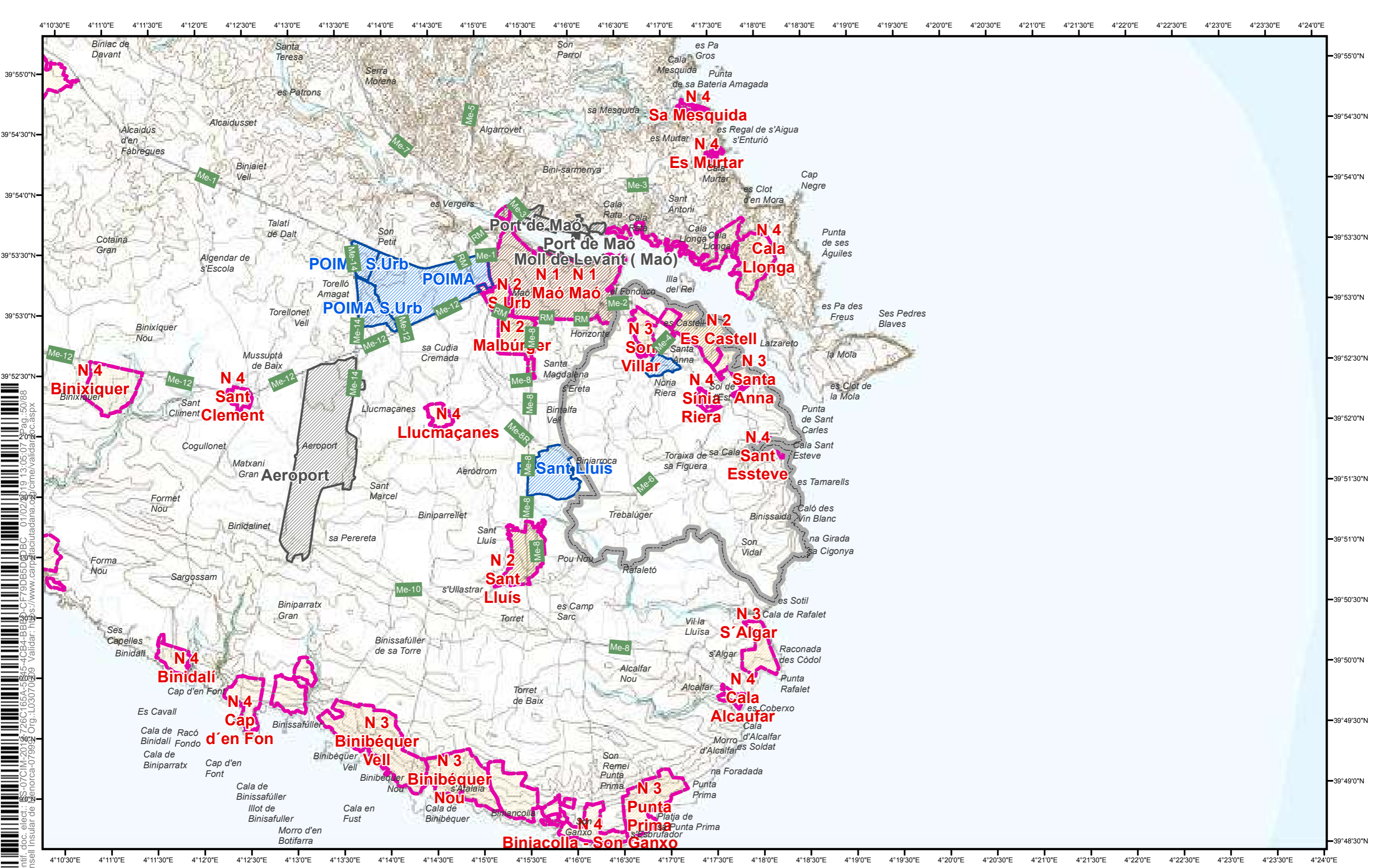
MUNICIPI **Alaior**
ÀMBIT **PI Alaior**

NIVELL D'APTITUD
PI

Elaborat per

CONSELL INSULAR DE MENORCA

PDSECM
Zonificació detallada



Identif. doc. elect.: 201726C166A504540B4-BB32-CF79DB5D3BC_01/02/2019 13:05:07 20190720 Pag.: 50/88
 Consell Insular de Menorca Org.: L0307039 Validar: https://www.caip.cat/validar.jsp



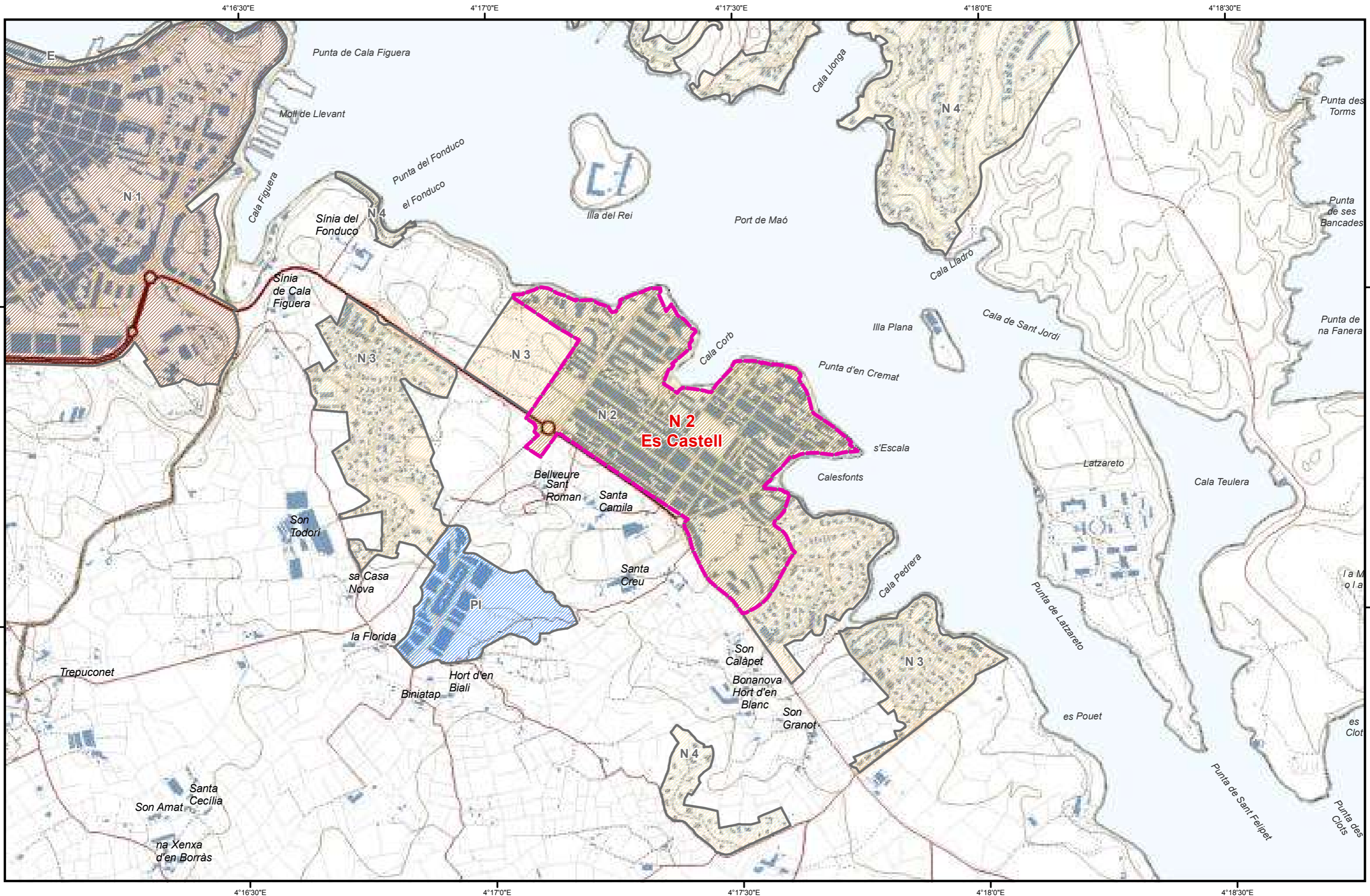
ESCALA 1:50.000
 Cartografia Oficial Govern
 EPSG: 25831, ERTS89UTMzones31N



MUNICIPI Castell (Es)

Elaborat per

PDSECMe
 Zonificació detallada

Identif. doc. elect.: ES-07CIM-2019-726C165A-5F45-4CB4-BBED9-F79DB5DD6BC_01/02/2019 13:05:07 Pag.:51/88
Consell Insular de Menorca-07999- Org.:L03070009 Validar: <http://www.carpetaciudadana.org/cime/validardoc.aspx>



 **ESCALA 1/10.000**  **DELIMITACIÓ**

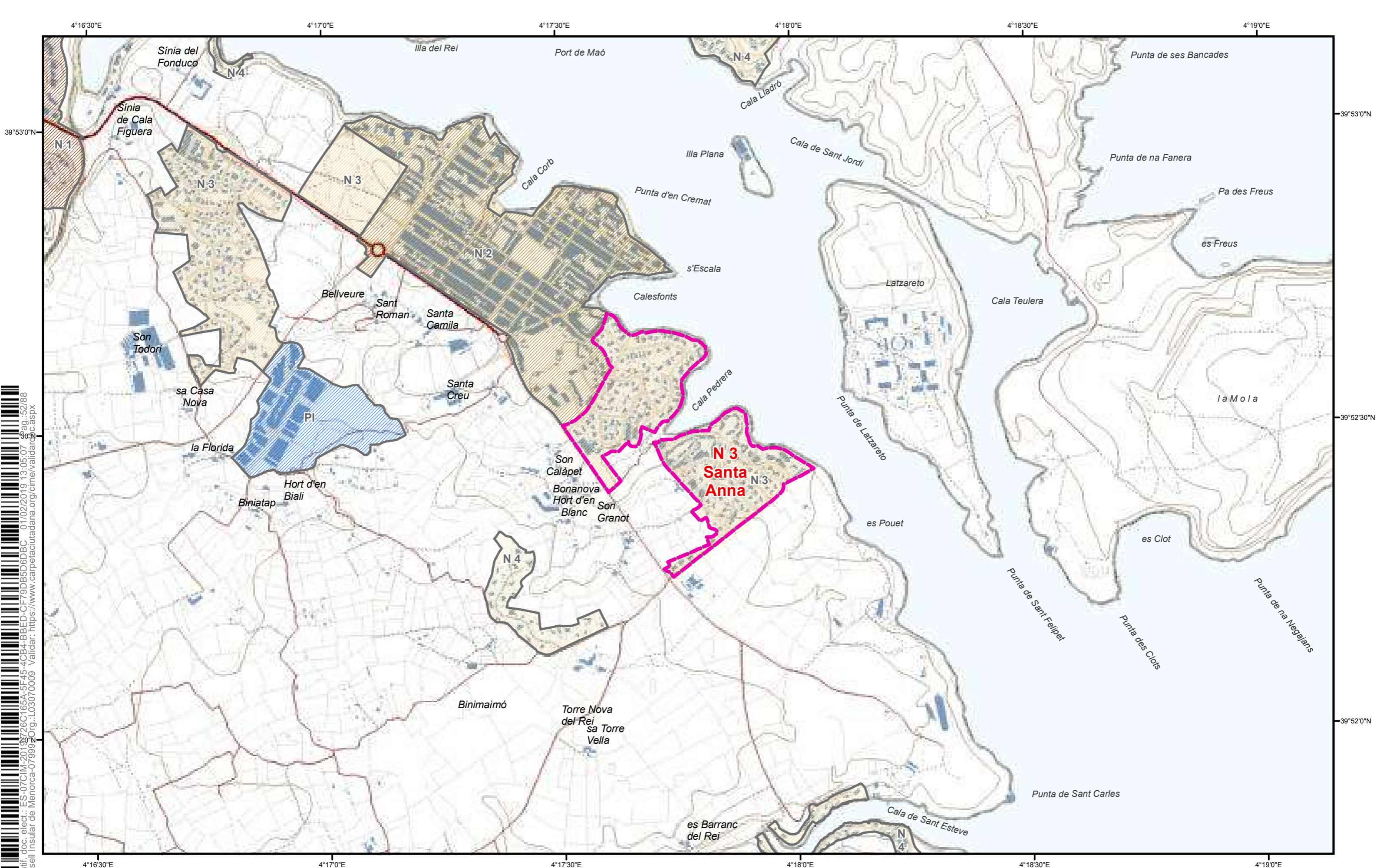
Cartografia Oficial Govern
EPSG: 25831, ERTS89UTMzones31N

MUNICIPI **Es Castell**
ÀMBIT **Es Castell**

NIVELL D'APTITUD
N 2


Elaborat per 
CONSELL INSULAR DE MENORCA


PDSECMe
Zonificació detallada



Identif. doc. elect.: ES-07CIMI-2019-03/26C166A-5F45-4CB4-BBED-CF79DB5DD6BC_01/02/2019 13:05:07 pag.:52/88
 Consell Insular de Menorca-079992 Org.:L03070009 Validar: https://www.carpetaciudadana.org/cime/validar/c.c.aspx




ESCALA 1/10.000
Cartografia Oficial Govern
EPSG: 25831, ERTS89UTMzones31N


DELIMITACIÓ

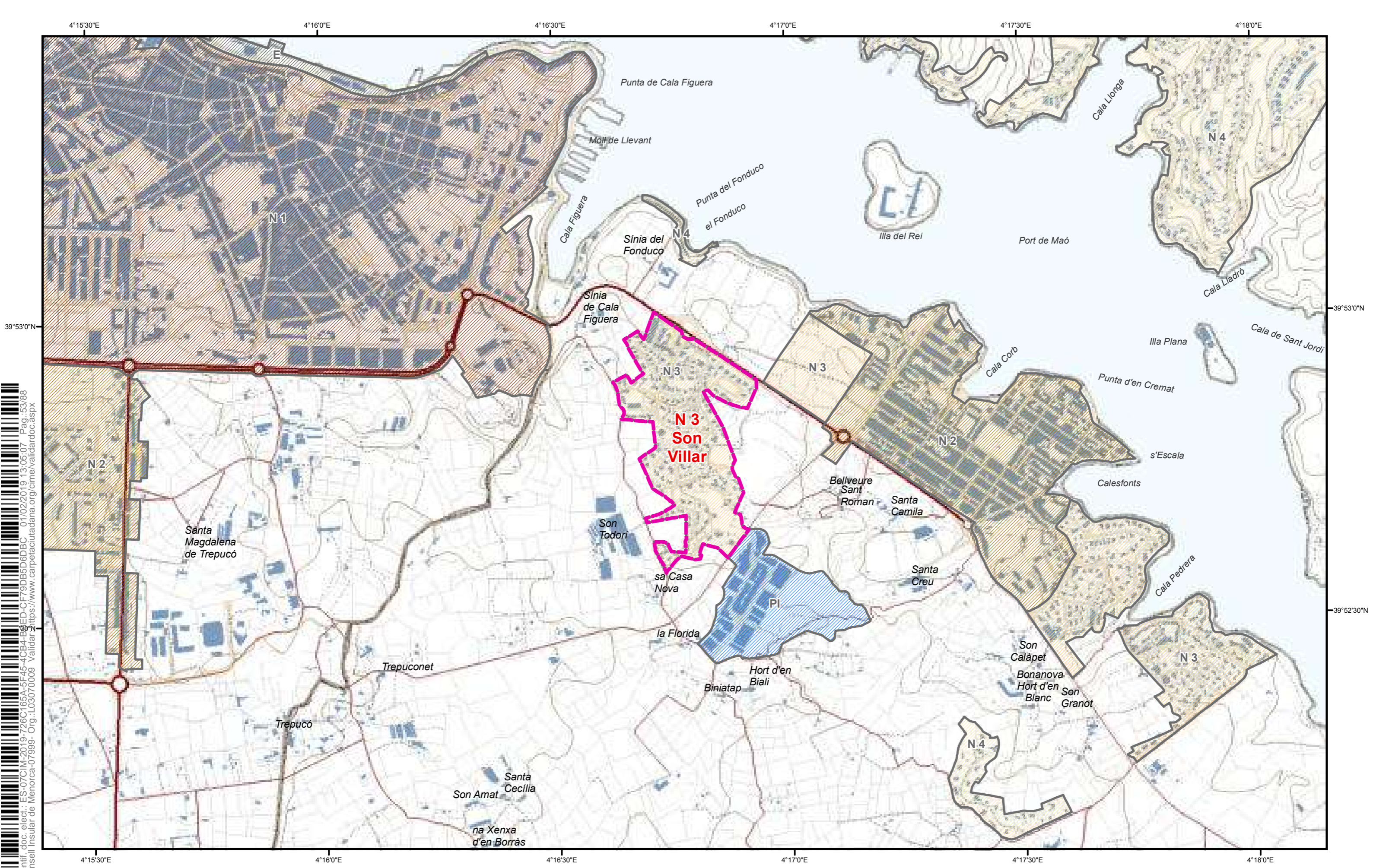
MUNICIPI **Es Castell**
ÀMBIT **Santa Anna**

NIVELL D'APTITUD
N 3

Elaborat per

CONSELL INSULAR DE MENORCA

PDSECM
Zonificació detallada



Identif. doc. elect.: ES-07CIM-2019-726C165A-5F45-4C94-B9ED-CF79DB5D6DBC_01/02/2019 13:05:07 Pag.:53/88
 Consell Insular de Menorca-07999- Org.:L03070009 Validar a: https://www.carpetaciudadana.org/cime/validardoc.aspx



ESCALA 1/10.000

Cartografia Oficial Govern
 EPSG: 25831, ERTS89UTMzones31N

DELIMITACIÓ

MUNICIPI **Es Castell**

ÀMBIT **Son Villar**

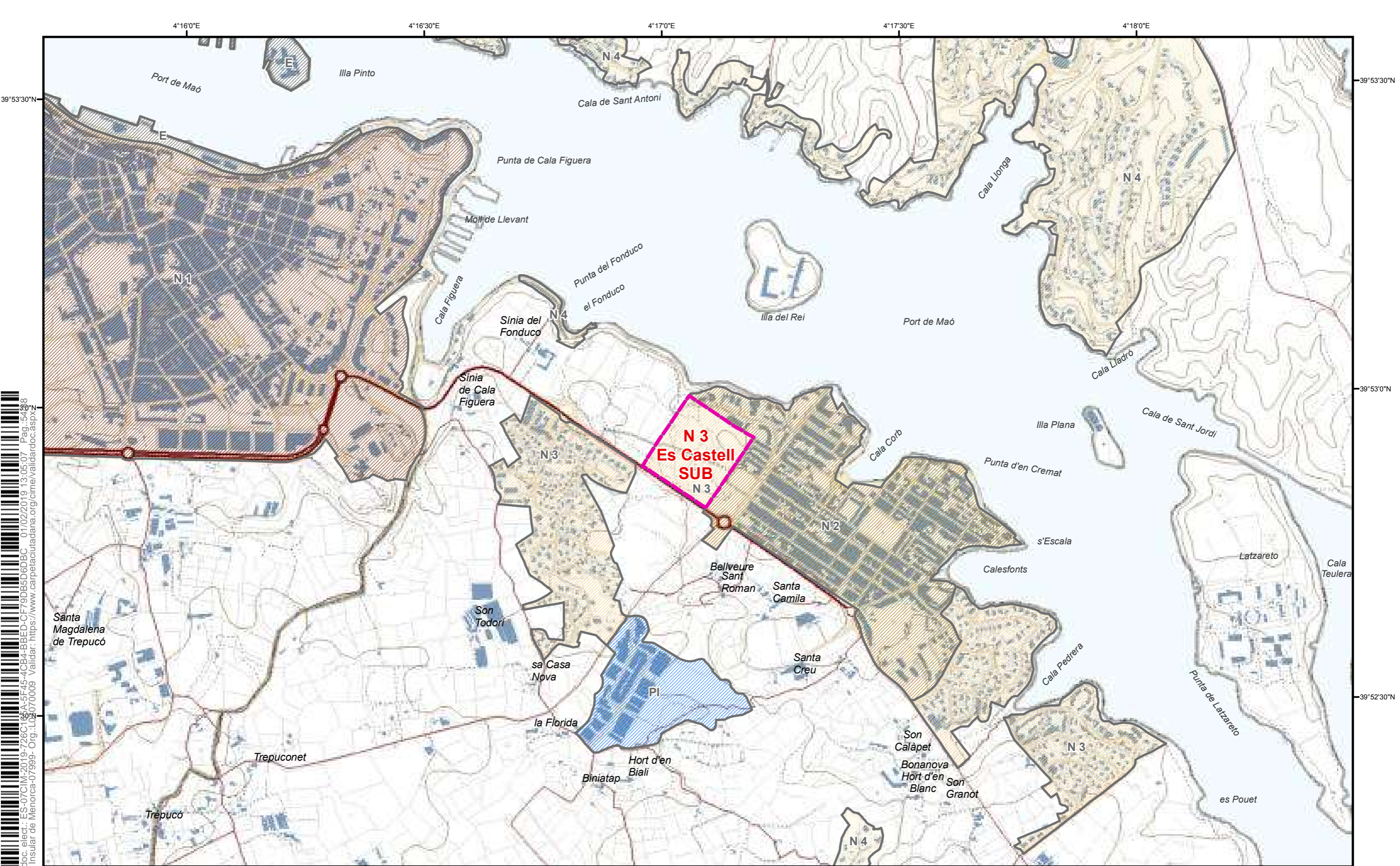
NIVELL D'APTITUD

N 3

Elaborat per


CONSELL INSULAR DE MENORCA


PDSECMe
 Zonificació detallada



Identif. doc. elect.: ES-07CIM-2019-726C18A-5F45-4CB4-BBED-CF79DBB5D6DBC_01/02/2019 13:05:07 Pag.:54/58
 Consell Insular de Menorca-07999- Org.:L2070009 Validar: https://www.carpetaciudadana.org/cime/validardoc.aspx




ESCALA 1/10.000
Cartografia Oficial Govern
EPSG: 25831, ERTS89UTMzones31N


DELIMITACIÓ

MUNICIPI **Es Castell**
ÀMBIT **Es Castell SUB**

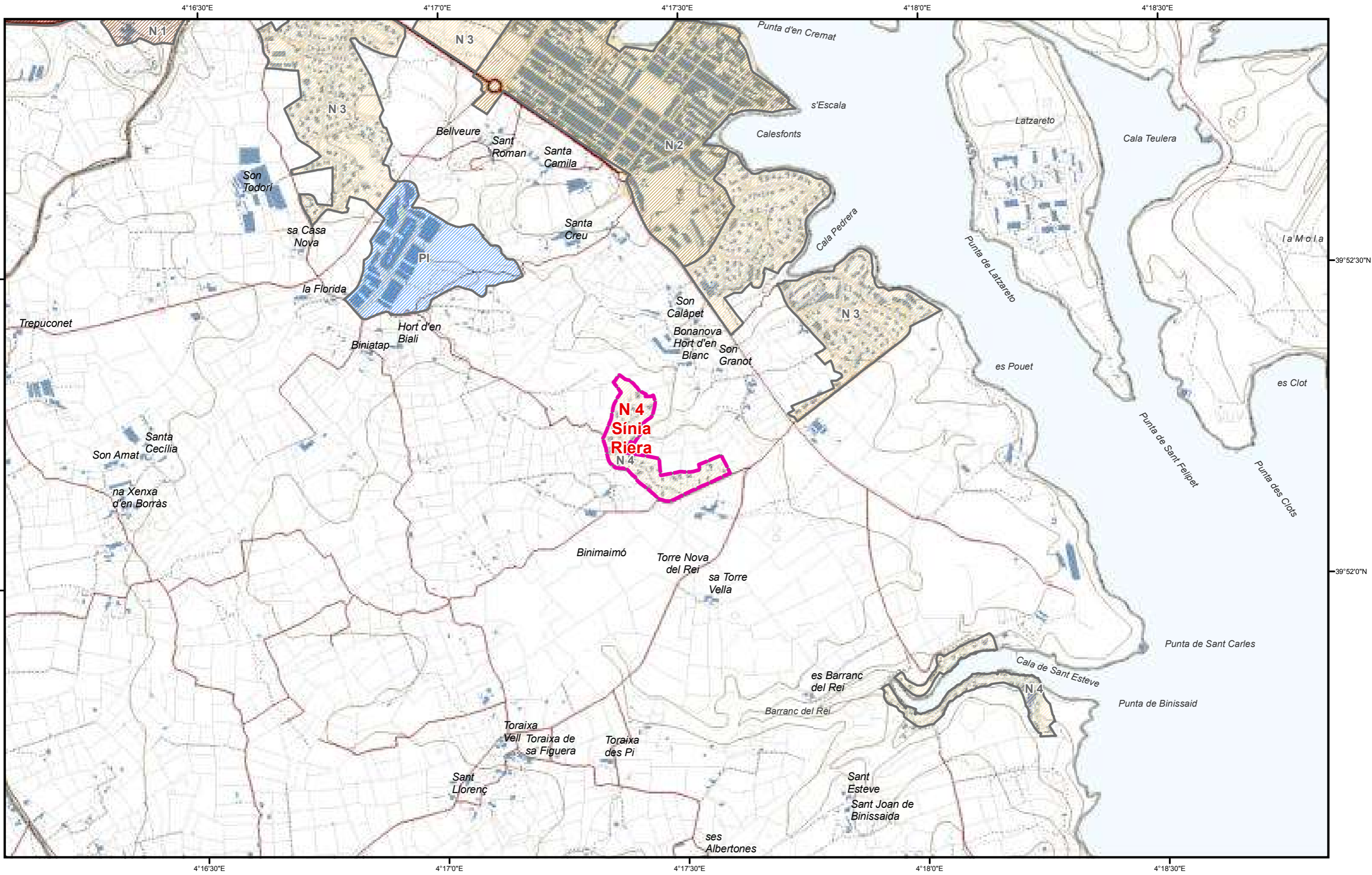
NIVELL D'APTITUD
N 3

Elaborat per

CONSELL INSULAR DE MENORCA

PDSECMe
Zonificació detallada

Identif. doc. elect.: ES-07CMI-2019-726C166A-5F45-4CB4-BBED-CF3DBB5DD6BC 01/02/2019 13:05:07 Pag.:55/88
Consell Insular de Menorca - Org.:L03070009 Validar: https://www.carpetaciudadana.org/cime/validardoc.aspx



ESCALA 1/10.000
Cartografia Oficial Govern
EPSG: 25831, ERTS89UTMzones31N

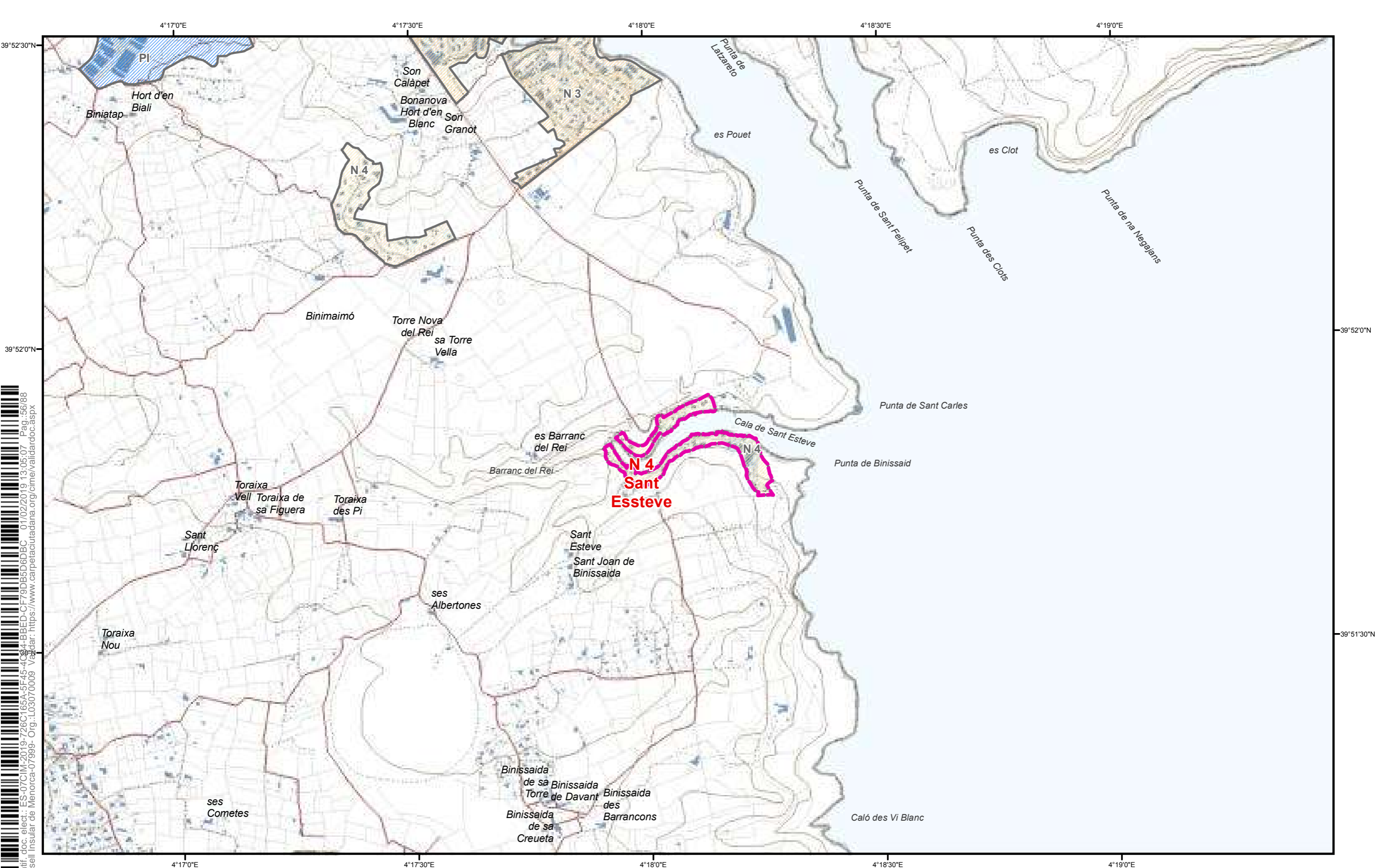
 DELIMITACIÓ

MUNICIPI **Es Castell**
ÀMBIT **Sínia Riera**

NIVELL D'APTITUD
N 4


Elaborat per


PDSECMe
Zonificació
detallada
CONSELL INSULAR
DE MENORCA



Identif. doc. elect.: ES-07CMI-2019-726C166A-5F45-4034-BBED-CF79DBB5DD6BC_01/02/2019 13:05:07 Pag.:56/88
 Consell Insular de Menorca-07999- Org.:L03070009 Veure: https://www.carpetaciudadana.org/cime/validardoc.aspx




ESCALA 1/10.000
 Cartografia Oficial Govern
 EPSG: 25831, ERTS89UTMzones31N


DELIMITACIÓ

MUNICIPI **Es Castell**
ÀMBIT **Sant Esteve**

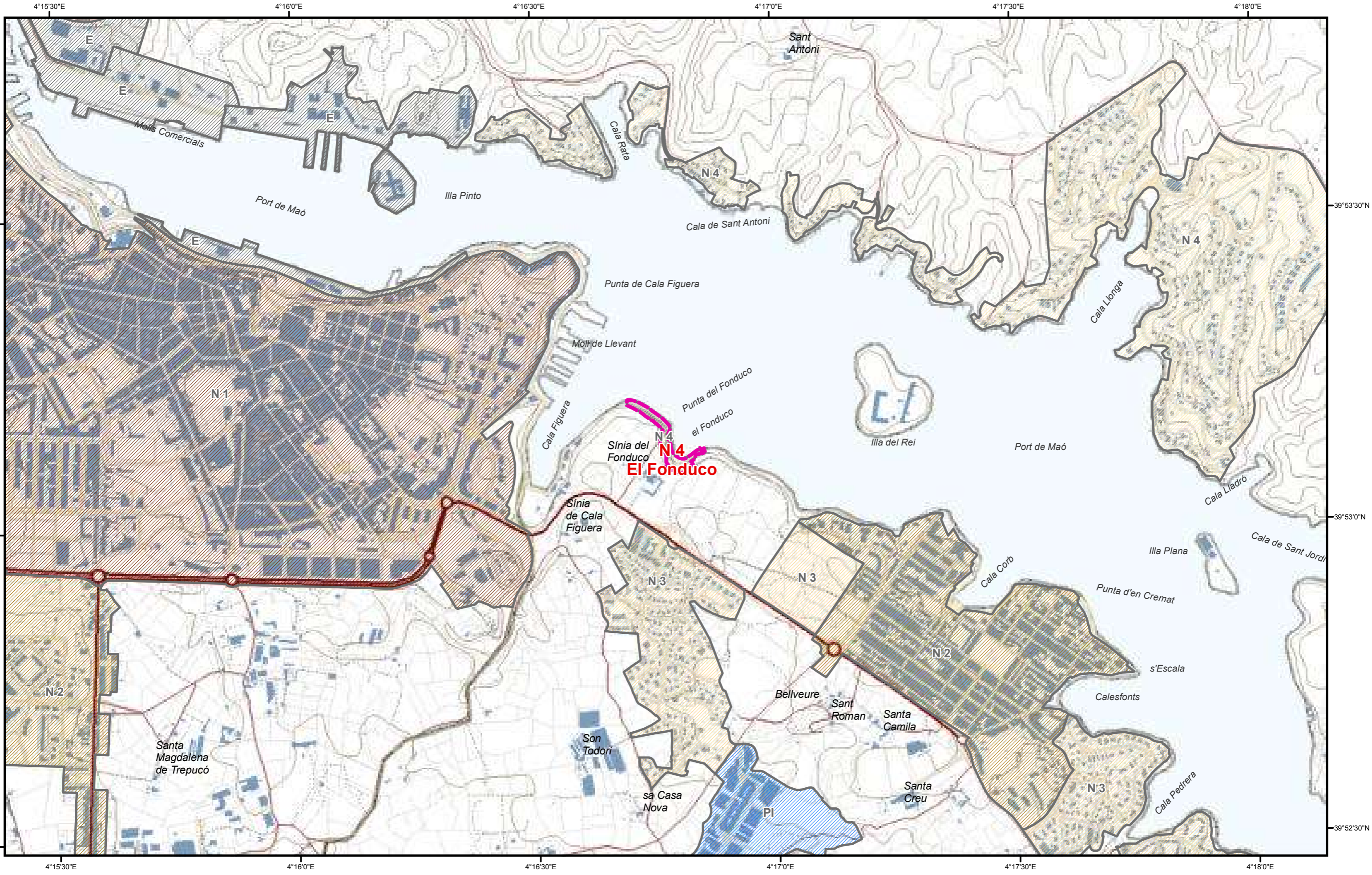
NIVELL D'APTITUD
N 4


Elaborat per

CONSELL INSULAR DE MENORCA

PDSECM
Zonificació detallada

Identif. de l'elect.: ES-07CIMI-2019-726C166A-5F45-4CB4-BBED-CF79DB5DD6B63_01/02/2019 13:05:07 Pag.:5/788
Consell Insular de Menorca-07999- Org.:L03070009 Validar: https://www.carpetacartadana.org/cime/validardoc.aspx



ESCALA 1/10.000  DELIMITACIÓ

Cartografia Oficial Govern
EPSG: 25831, ERTS89UTMzones31N

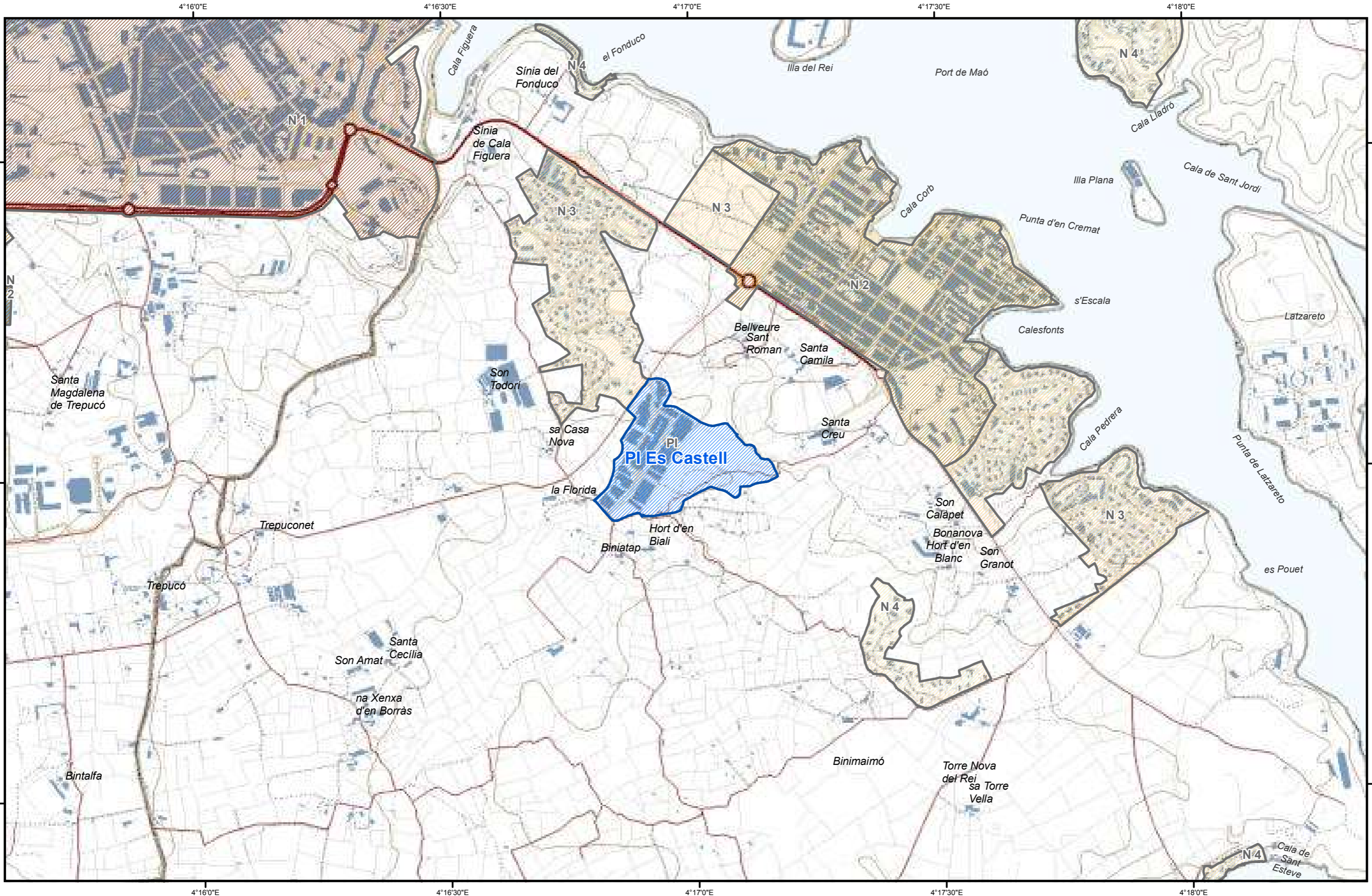
MUNICIPI **Es Castell**
ÀMBIT **El Fonduco**

NIVELL D'APTITUD
N 4

Elaborat per

PDSECMe
Zonificació
detallada
CONSELL INSULAR
DE MENORCA

Identif. doc. elect.: ES-02-IM-2019-726C165A-5F45-4CB4-BBED-CF79DB5DD6BC_01/02/2019_8:05:07_Pag.:58/88
Consell Insular de Menorca - Org.:L03070009 Validar: https://www.carpetaciudadana.org/cinz/validardoc.aspx



 **ESCALA 1/10.000**  **DELIMITACIÓ**

Cartografia Oficial Govern
EPSG: 25831, ERTS89UTMzones31N

MUNICIPI **Es Castell**
ÀMBIT **PI Es Castell**

NIVELL D'APTITUD
PI

Elaborat per 
CONSELL INSULAR DE MENORCA


PDSECMe
Zonificació detallada





Identif. doc. elect. 7ES-07CIMI-2089-726C166A-0F45-4CB4-B8-D-CF79DB5836DBC_01/08/2019 13:05:06 Pag.:59/88
 Consell Insular de Menorca-07929- Org.:L03072009 Validar: https://www.caib.cat/etacuatadana.zig/cime/validar.doc.aspx

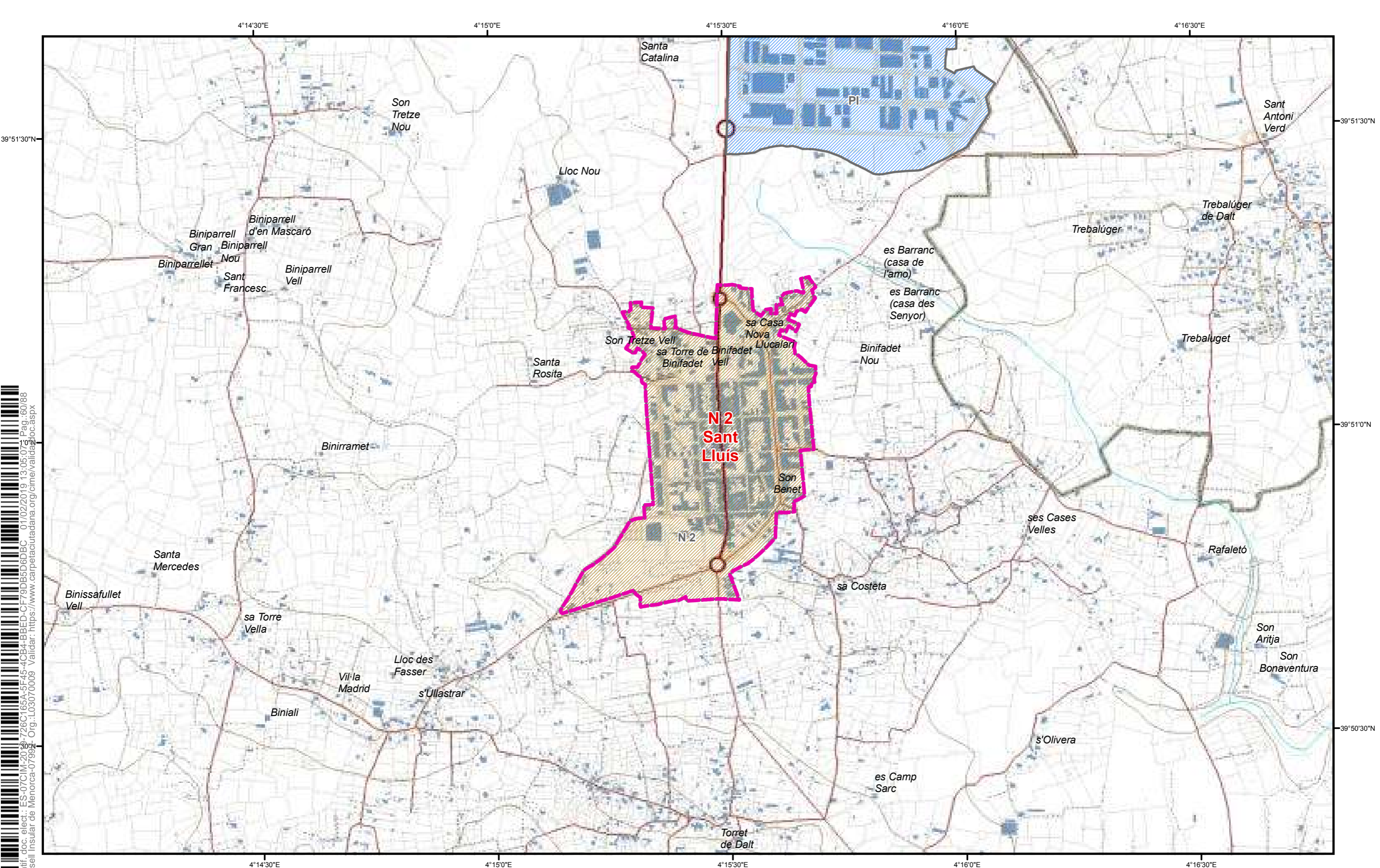



ESCALA 1:50.000
Cartografia Oficial Govern
EPSG: 25831, ERTS89UTMzones31N

MUNICIPI Sant Lluís


Elaborat per


PDSECMé
 Zonificació detallada



Identif. doc. elect.: ES-07CMI-2023-726C166A-5F45-4CB4-BBED-CF79DB5DD6BC_01/02/2019 13:05:073 Pag.:60/88
 Consell Insular de Menorca-079992 Org.:L03070009 Validar: https://www.carpetaciudadana.org/cime/validar/loc.aspx




ESCALA 1/10.000
Cartografia Oficial Govern
 EPSG: 25831, ERTS89UTMzones31N


DELIMITACIÓ

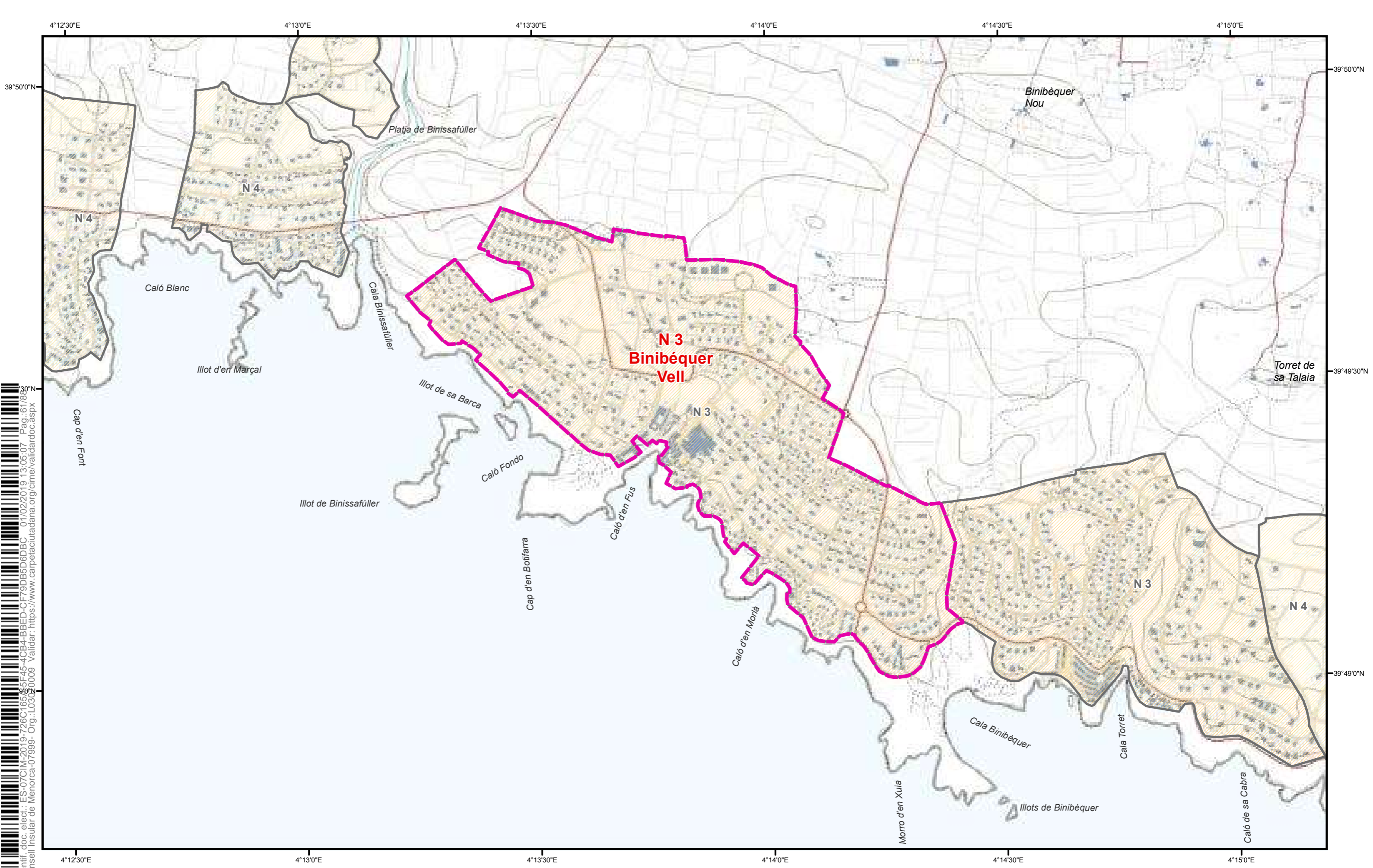
MUNICIPI **Sant Lluís**
ÀMBIT **Sant Lluís**

NIVELL D'APTITUD
N 2

Elaborat per


CONSELL INSULAR DE MENORCA


PDSECMe
Zonificació detallada



Identif. doc. elect.: ES-07CIMI-2019-726C166265F45-4C2B4-BBED-CF79DB5DD6DBC_01/02/2019 13:05:07 Pag.:61/88
 Consell Insular de Menorca-07999- Org.:L0302-0009 Validar: https://www.carpetaciudadana.org/cime/validardoc.aspx




ESCALA 1/10.000
 Cartografia Oficial Govern
 EPSG: 25831, ERTS89UTMzones31N


DELIMITACIÓ

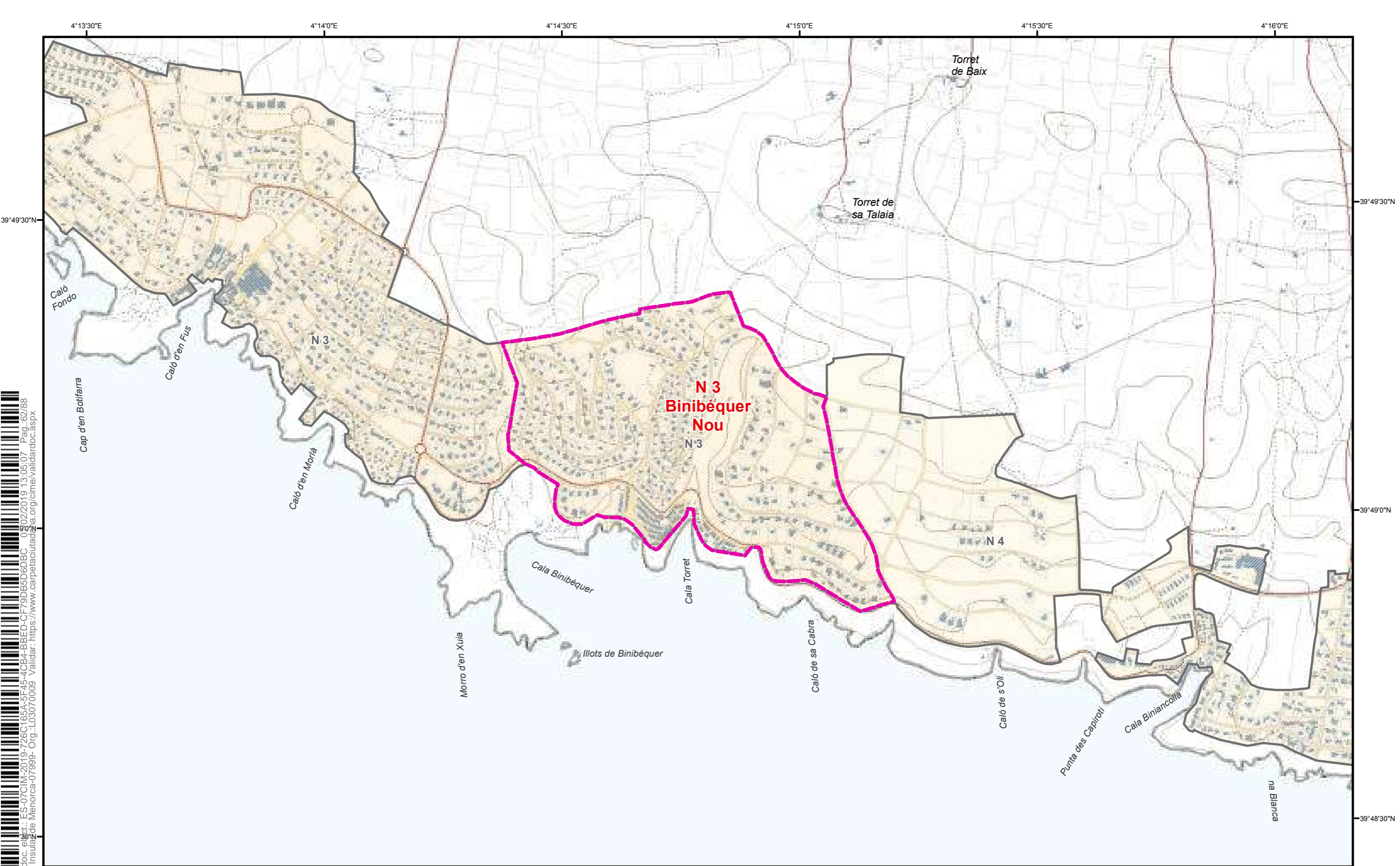
MUNICIPI Sant Lluís
ÀMBIT Binibéquer Vell

NIVELL D'APTITUD
N 3

Elaborat per

CONSELL INSULAR DE MENORCA

PDSECM
Zonificació detallada




Identif. doc. electr.: ES-07CMI-2019-726C166A-5F45-4CB4-BBED-CF79DB5D6DBC_08022019 13:05:07 Pag.:62/88
 Consell Insular de Menorca-07999- Org.:L03070009 Validar: https://www.carpetaciudadana.org/cime/validardoc.aspx



ESCALA 1/10.000

Cartografia Oficial Govern
 EPSG: 25831, ERTS89UTMzones31N

 DELIMITACIÓ

MUNICIPI **Sant Lluís**
 ÀMBIT **Binibéquer Nou**

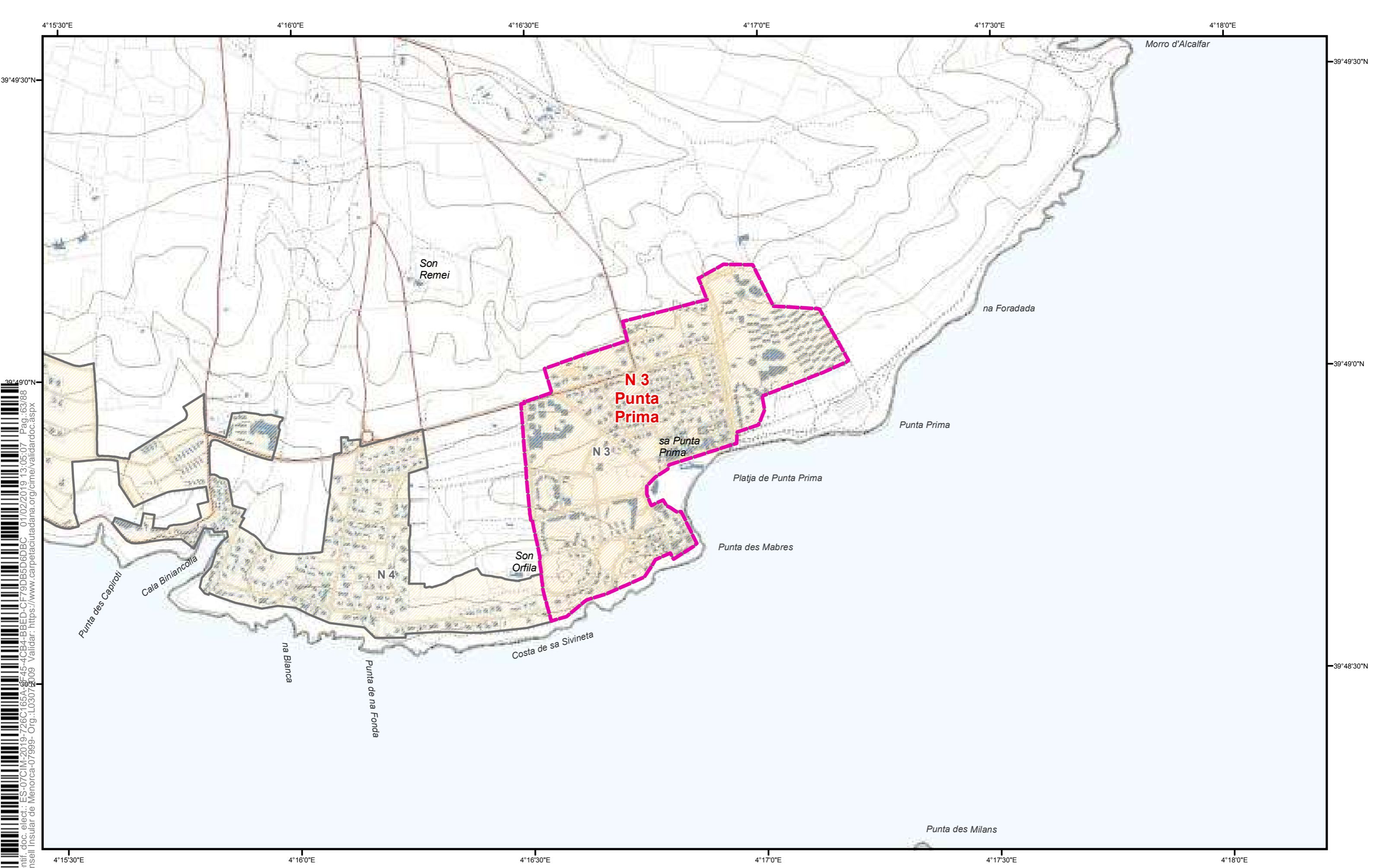
NIVELL D'APTITUD
N 3

Elaborat per




CONSELL INSULAR DE MENORCA


PDSECMe
 Zonificació detallada



Identif. doc. elect.: ES-07CIMI-2019-726C166A-8F-45-4CB4-BBED-CF79DB5DD6BC_01/02/2019 13:05:07 Pag.:63/88
 Consell Insular de Menorca-07999- Org.:L03072009 Validar: https://www.carpetaciudadana.org/cime/validardoc.aspx




ESCALA 1/10.000
Cartografia Oficial Govern
 EPSG: 25831, ERTS89UTMzones31N


DELIMITACIÓ

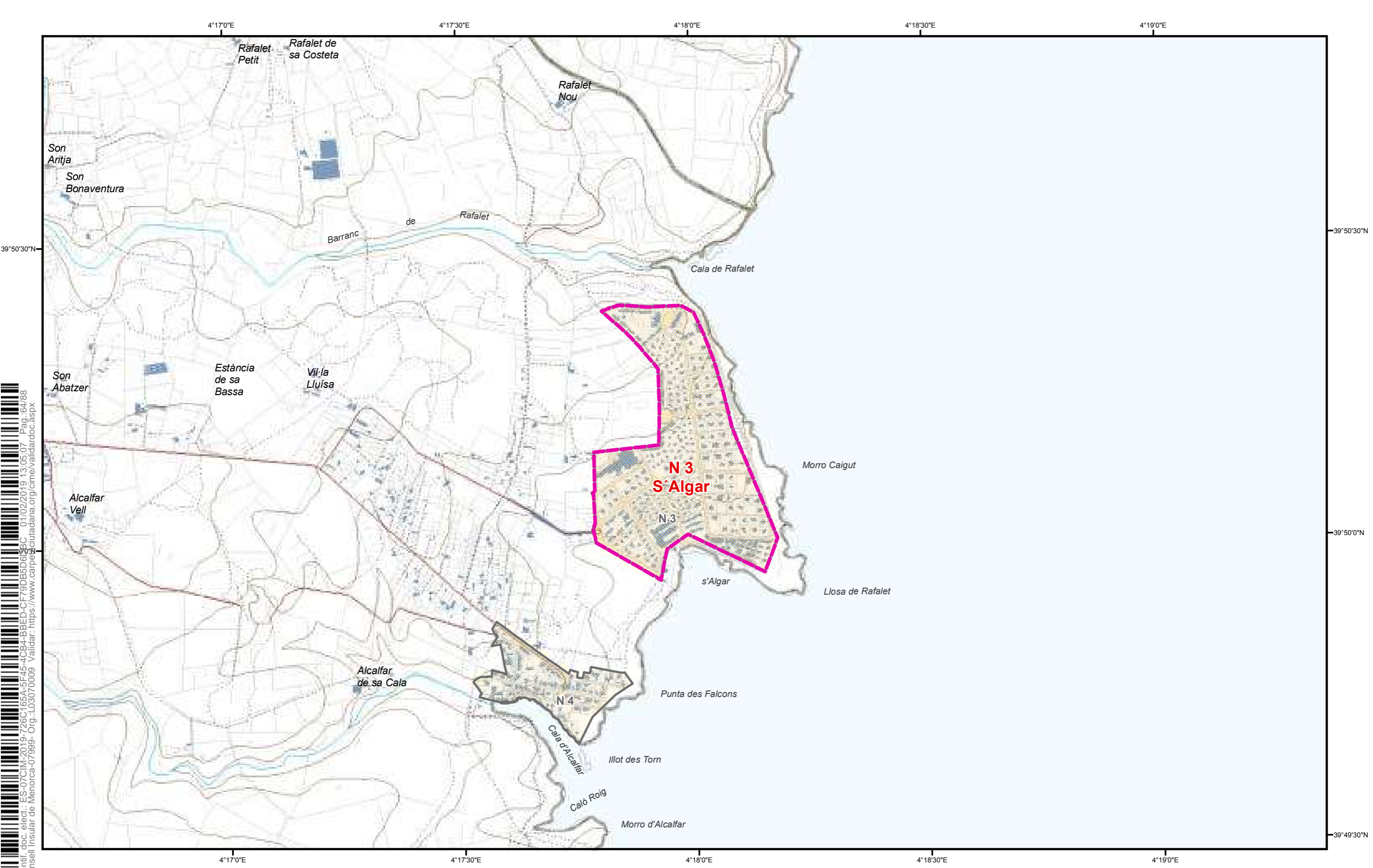
MUNICIPI **Sant Lluís**
ÀMBIT **Punta Prima**

NIVELL D'APTITUD
N 3

Elaborat per



CONSELL INSULAR DE MENORCA

PDSECMe
Zonificació detallada



Identif. doc. elect.: ES-07CMI-2019-726C166A-5F45-4C94-BBED-CF79DB5D63C-01/02/2019 13:05:07 Pag.:64/88
 Consell Insular de Menorca-07999- Org.:L03070009 Validar: https://www.carpegiudadana.org/cime/validardoc.aspx




ESCALA 1/10.000

DELIMITACIÓ

Cartografia Oficial Govern
EPSG: 25831, ERTS89UTMzones31N

MUNICIPI **Sant Lluís**
ÀMBIT **S'Algar**

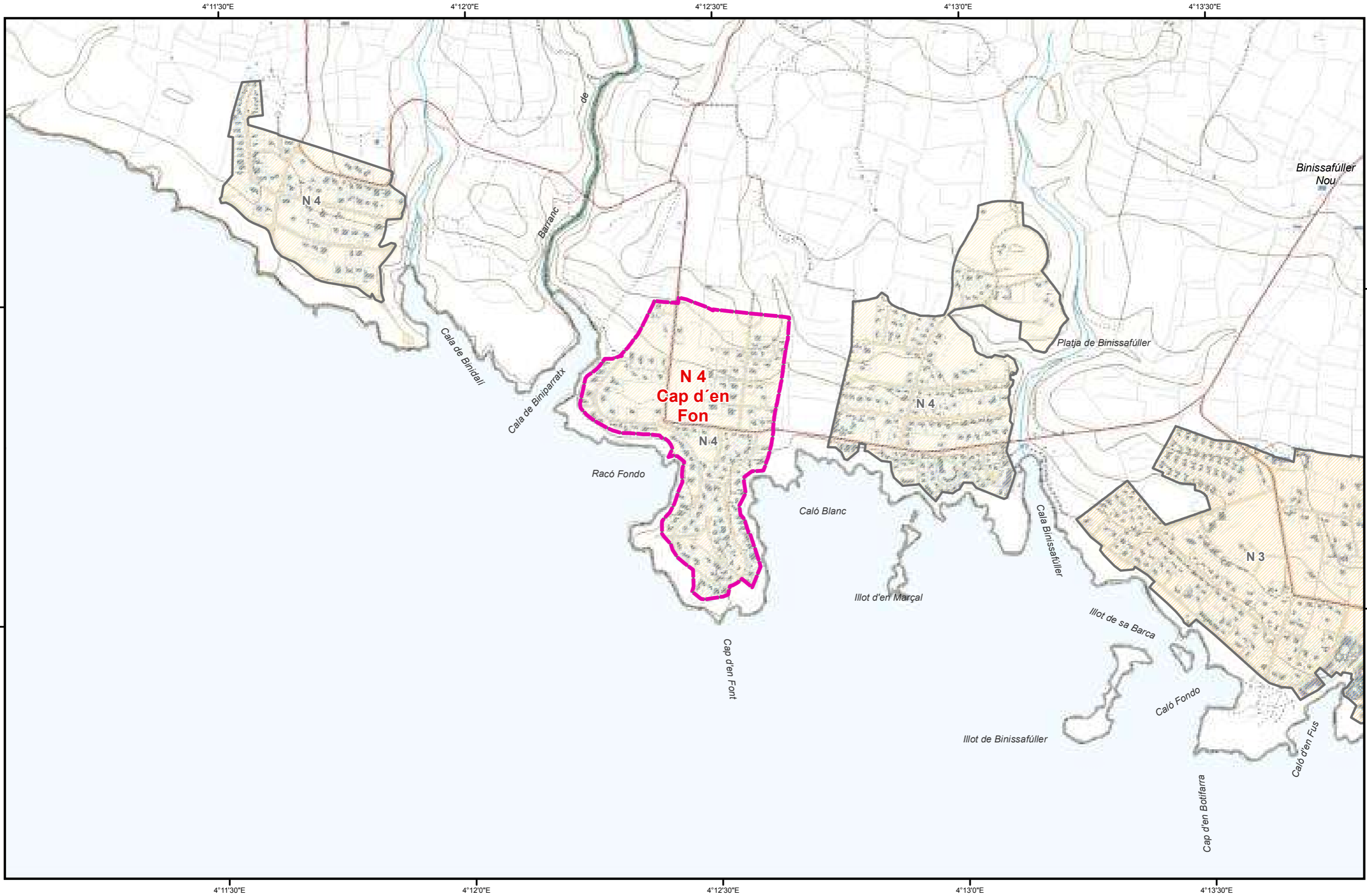
NIVELL D'APTITUD
N 3



Elaborat per

CONSELL INSULAR DE MENORCA

PDSECMe
Zonificació detallada

Identif. doc. elect.: ES-07CIMI-2019-726C166A-5F45-4CB4-BBE183CF79DB5DD6BC_01/02/2019 13:05:07 Pag.:66/88
Consell Insular de Menorca-07999- Org.:L03070009 Validar: <http://www.carpetaciudadana.org/cime/validardoc.aspx>



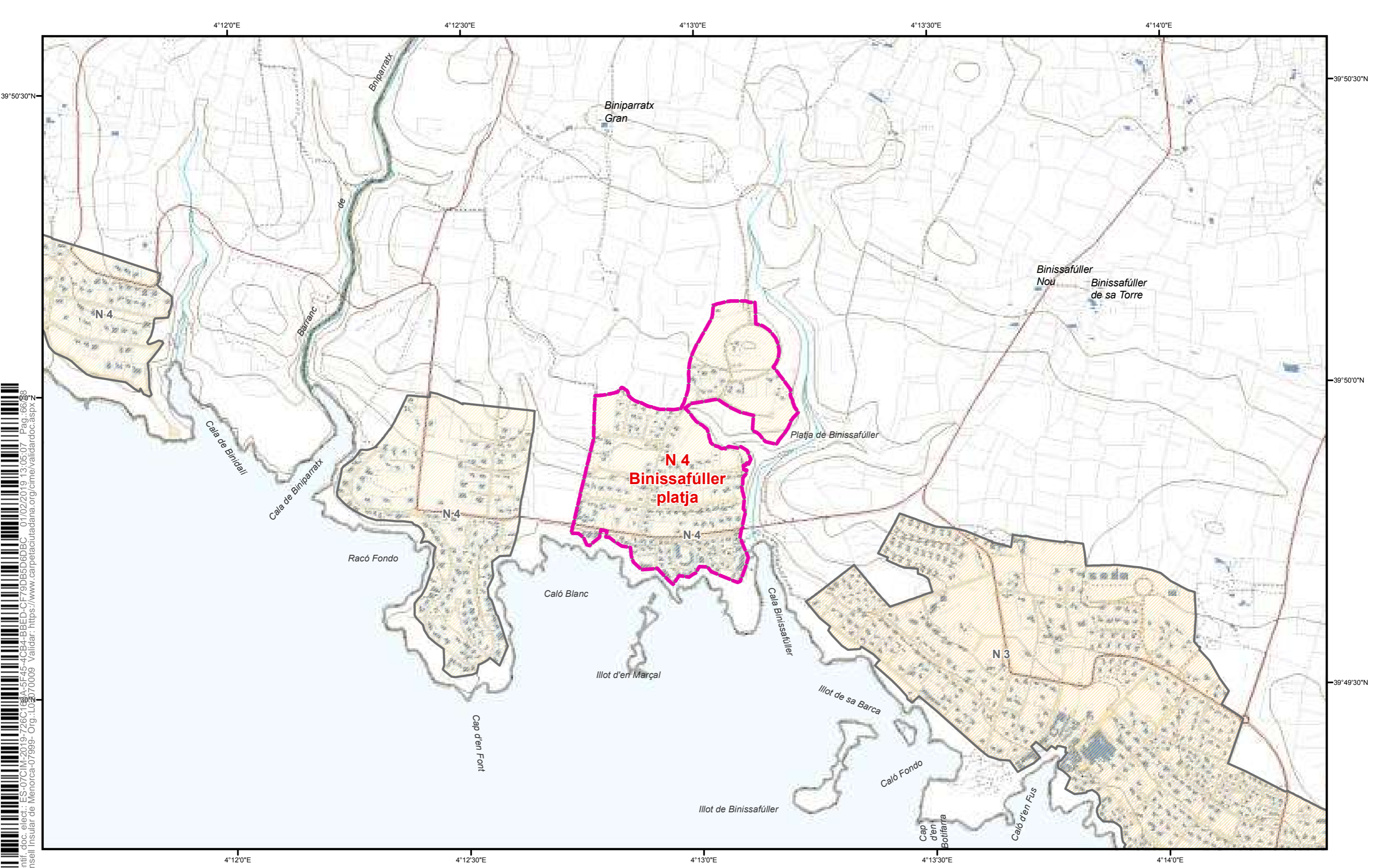
 **ESCALA 1/10.000**  **DELIMITACIÓ**
Cartografia Oficial Govern
EPSG: 25831, ERTS89UTMzones31N

MUNICIPI **Sant Lluís**
ÀMBIT **Cap d'en Fon**

NIVELL D'APTITUD
N 4


Elaborat per


CONSELL INSULAR DE MENORCA
PDSECM
Zonificació detallada



Identif. doc. elect.: ES-07CMI-2019-726C168A-5F45-4CB4-BBED-CF79DB5DD6BC_01/02/2019 13:05:07 Pag.:66/68
 Consell Insular de Menorca-07999- Org.:L02070009 Validar: https://www.carpetaciudadana.org/cime/validardoc.aspx?




ESCALA 1/10.000
Cartografia Oficial Govern
EPSG: 25831, ERTS89UTMzones31N


DELIMITACIÓ

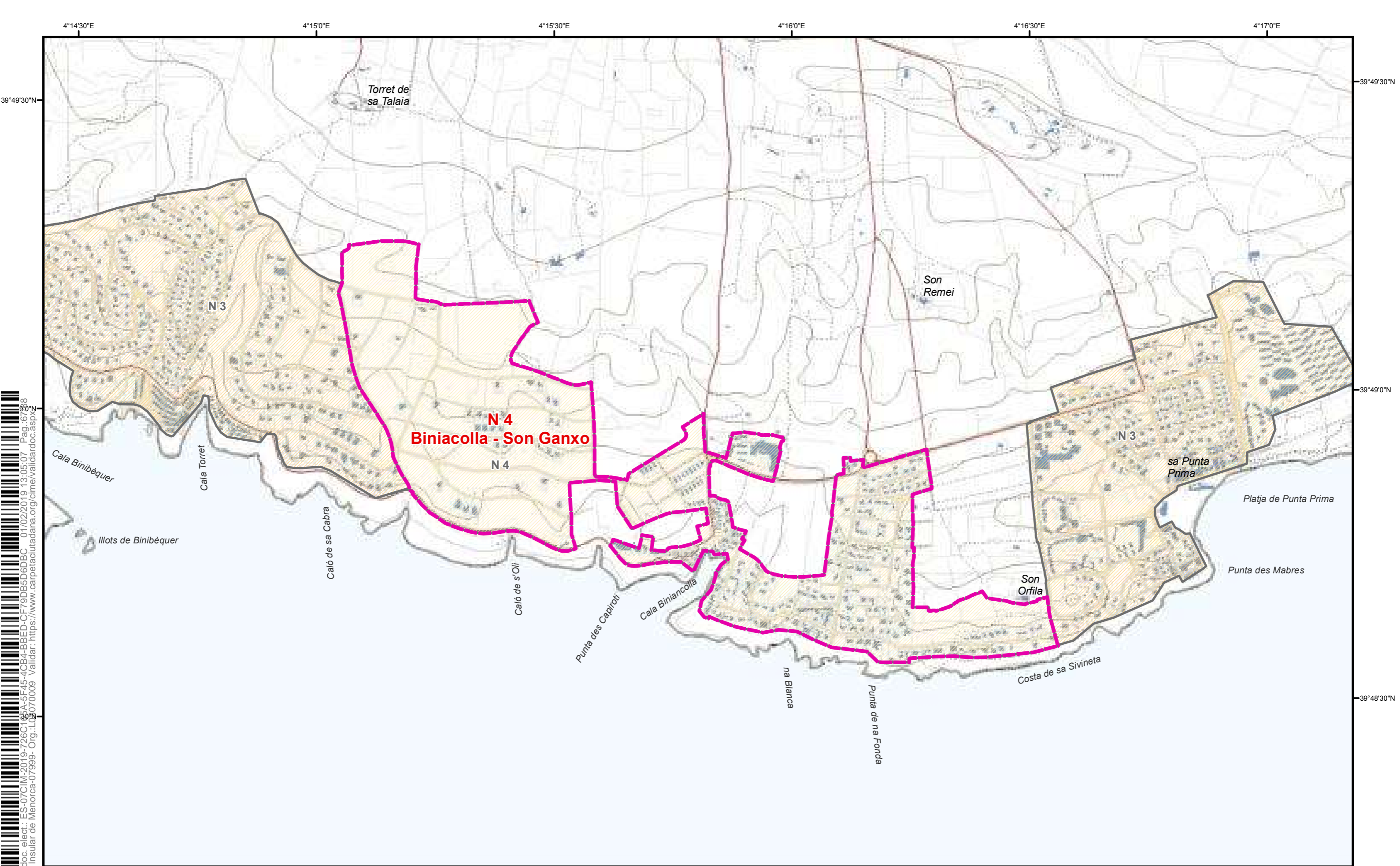
MUNICIPI Sant Lluís
ÀMBIT Binissafúller platja

NIVELL D'APTITUD
N 4

Elaborat per


CONSELL INSULAR DE MENORCA


PDSECM
Zonificació detallada



Identif. doc. elect.: ES-07CIMI-2019-726C168A-5F45-4CB4-BBED-CF79DB5DD6BC_01/02/2019 13:05:07 Pag.:6/88
 Consell Insular de Menorca-07999- Org.:L2070009 Validar: https://www.carpetaciudadana.org/cime/validardoc.aspx




ESCALA 1/10.000
Cartografia Oficial Govern
EPSG: 25831, ERTS89UTMzones31N


DELIMITACIÓ

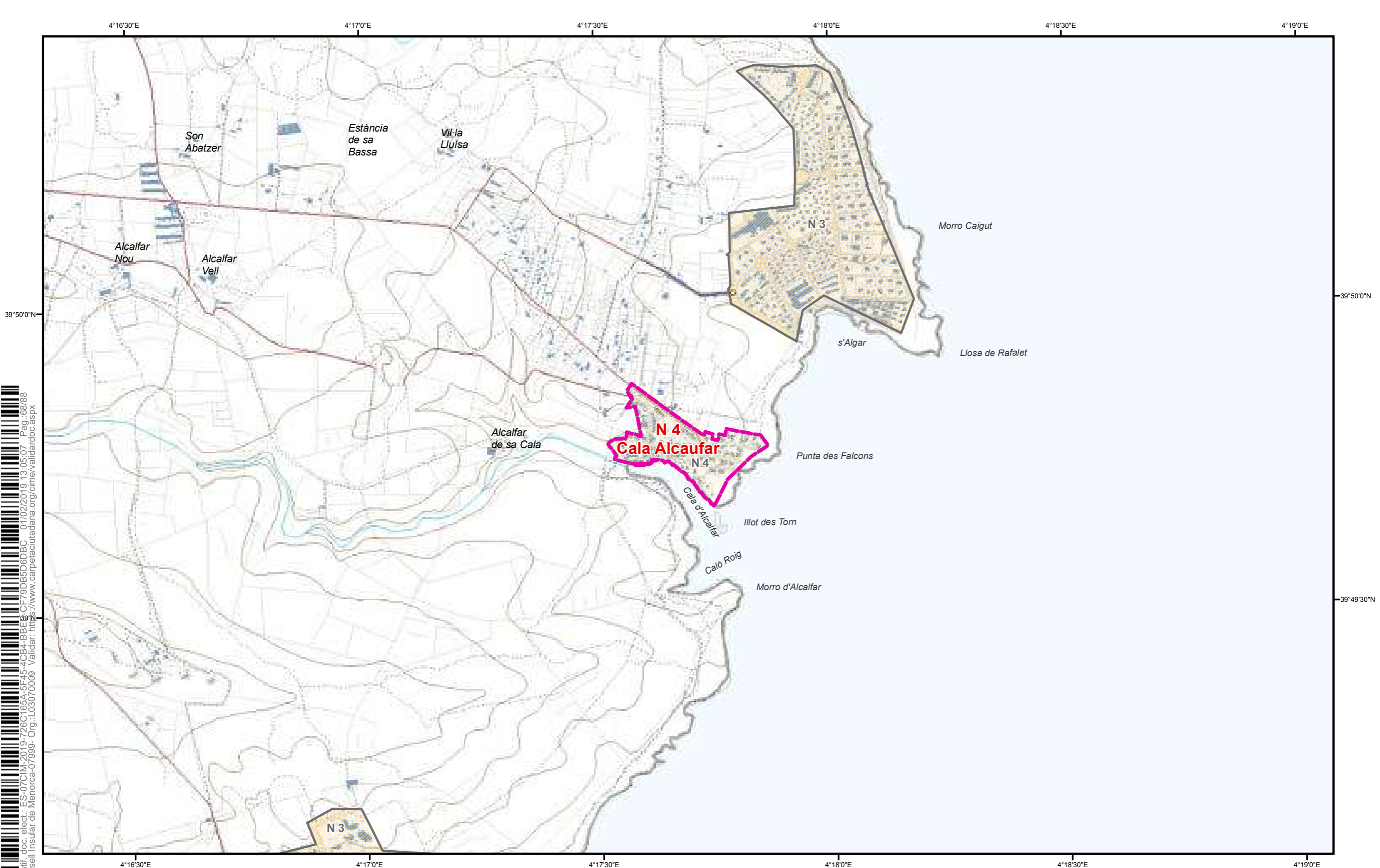
MUNICIPI **Sant Lluís**
ÀMBIT **Biniacolla - Son Ganxo**

NIVELL D'APTITUD
N 4

Elaborat per


CONSELL INSULAR DE MENORCA


PDSECMe
Zonificació detallada



Identif. doc. elect.: ES-07CMI-2019-726C166A-5F45-4CB4-BBE6-CF79DB5D6DBC_01/02/2019 13:05:07 Pag.:68/88
 Consell Insular de Menorca-07999- Org.:L03070009 Validar: https://www.carpetaciudadana.org/cime/validardoc.aspx




ESCALA 1/10.000
Cartografia Oficial Govern
EPSG: 25831, ERTS89UTMzones31N


DELIMITACIÓ

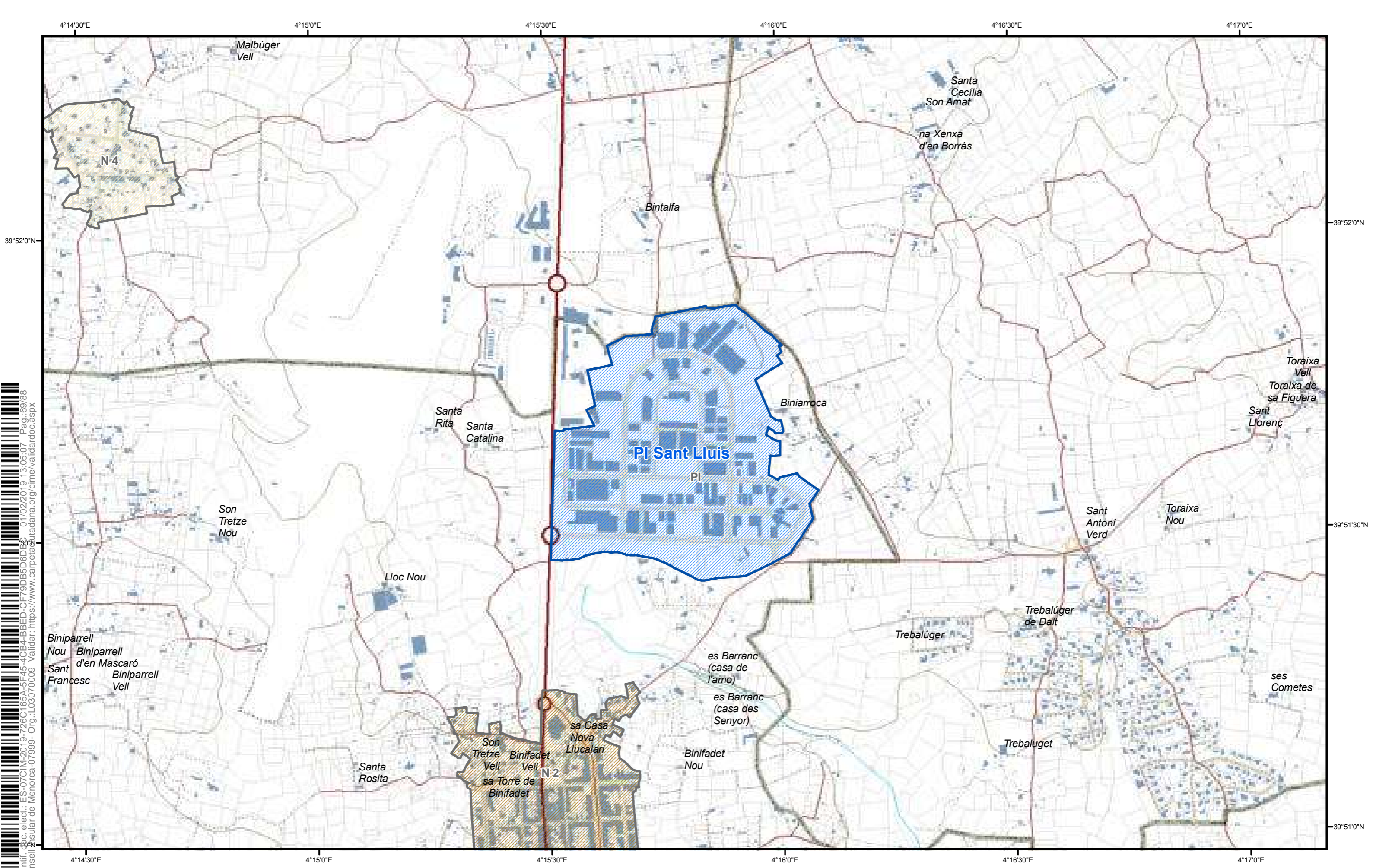
MUNICIPI **Sant Lluís**
ÀMBIT **Cala Alcaufar**

NIVELL D'APTITUD
N 4

Elaborat per


CONSELL INSULAR DE MENORCA


PDSECM
Zonificació detallada



Identif. c. elect.: ES-07CIM-2019-726C166A-5F45-4CB4-BBED-CF79DB5DD6D8_01/02/2019 13:05:07 Pag.:69/88
 Consell Insular de Menorca-07999- Org.:L03070009 Validar: https://www.carpetacat.adana.org/cime/validardoc.aspx




ESCALA 1/10.000
Cartografia Oficial Govern
EPSG: 25831, ERTS89UTMzones31N


DELIMITACIÓ

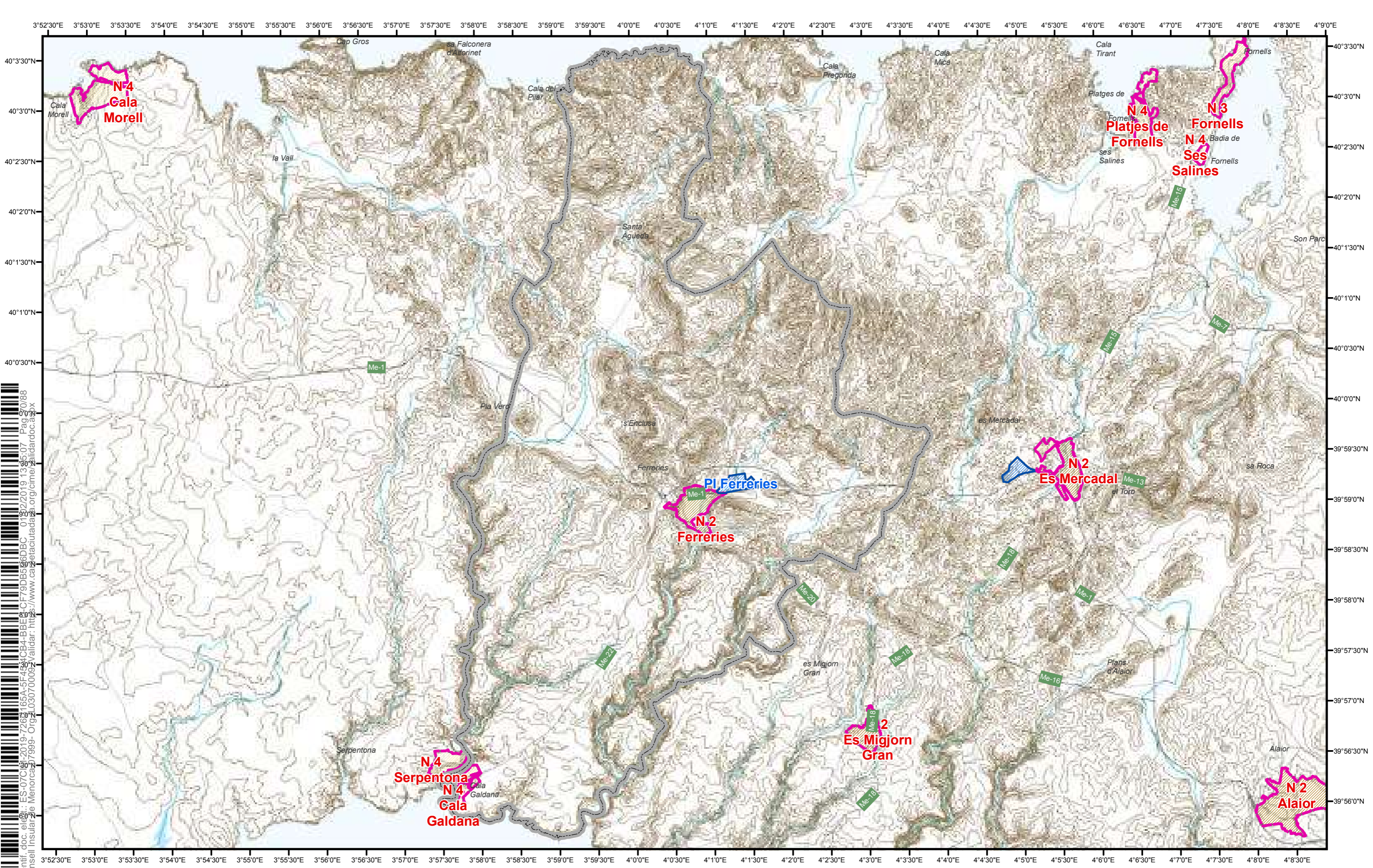
MUNICIPI **Sant Lluís**
ÀMBIT **PI Sant Lluís**

NIVELL D'APTITUD
PI

Elaborat per

CONSELL INSULAR DE MENORCA

PDSECMe
Zonificació detallada



Identif. doc. eleg.: ES-07C-01-2019-7263-165A-5F436-34C0B4-BBE8-CF79DB586DBC_01822/2019_13085:07_Pag 9/20/88
 Consell Insular de Menorca - OrgZ_L03070009Z_Validator: https://www.ca2.cat/etacuatadada/validar.htm?c=1/validardoc.aspx



ESCALA 1:60.000

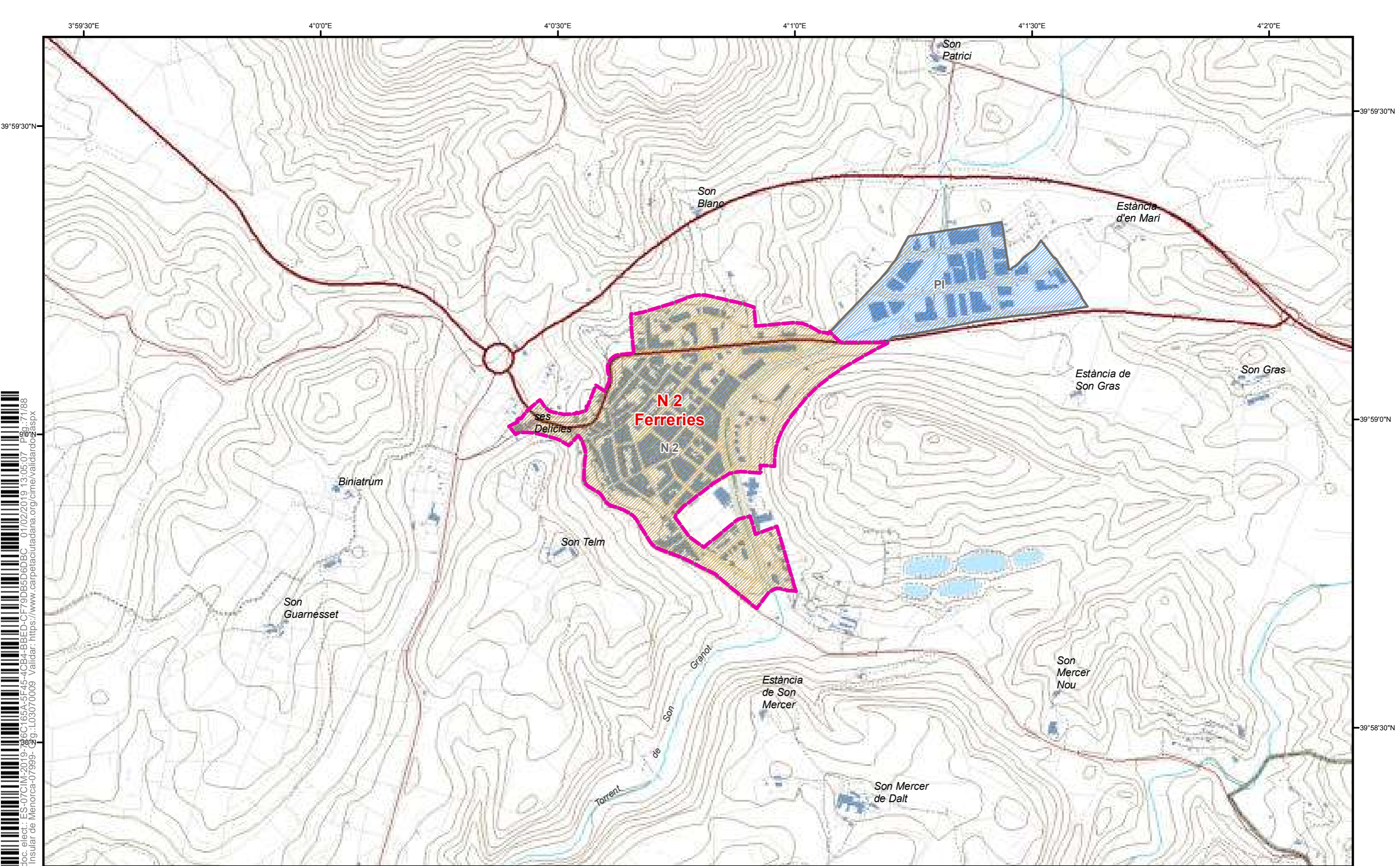
Cartografia Oficial Govern
 EPSG: 25831, ERTS89UTMzones31N

MUNICIPI Ferreries

Elaborat per

CONSELL INSULAR DE MENORCA

PDSECMe
 Zonificació detallada





Identif. doc. elect.: ES-07CIM-2019-286C166A-5F45-4C94-BBED-CF79DB5DD6BC_01/02/2019 13:05:07 Pàg.: 71/88
 Consell Insular de Menorca-07999- Cfg.: L03070009 Validar: https://www.carpetaciudadana.org/cime/validardoc.aspx



3°59'30"E 4°0'0"E 4°0'30"E 4°1'0"E 4°1'30"E 4°2'0"E

39°59'30"N 39°59'0"N 39°58'30"N


ESCALA 1/10.000
Cartografia Oficial Govern
EPSG: 25831, ERTS89UTMzones31N


DELIMITACIÓ

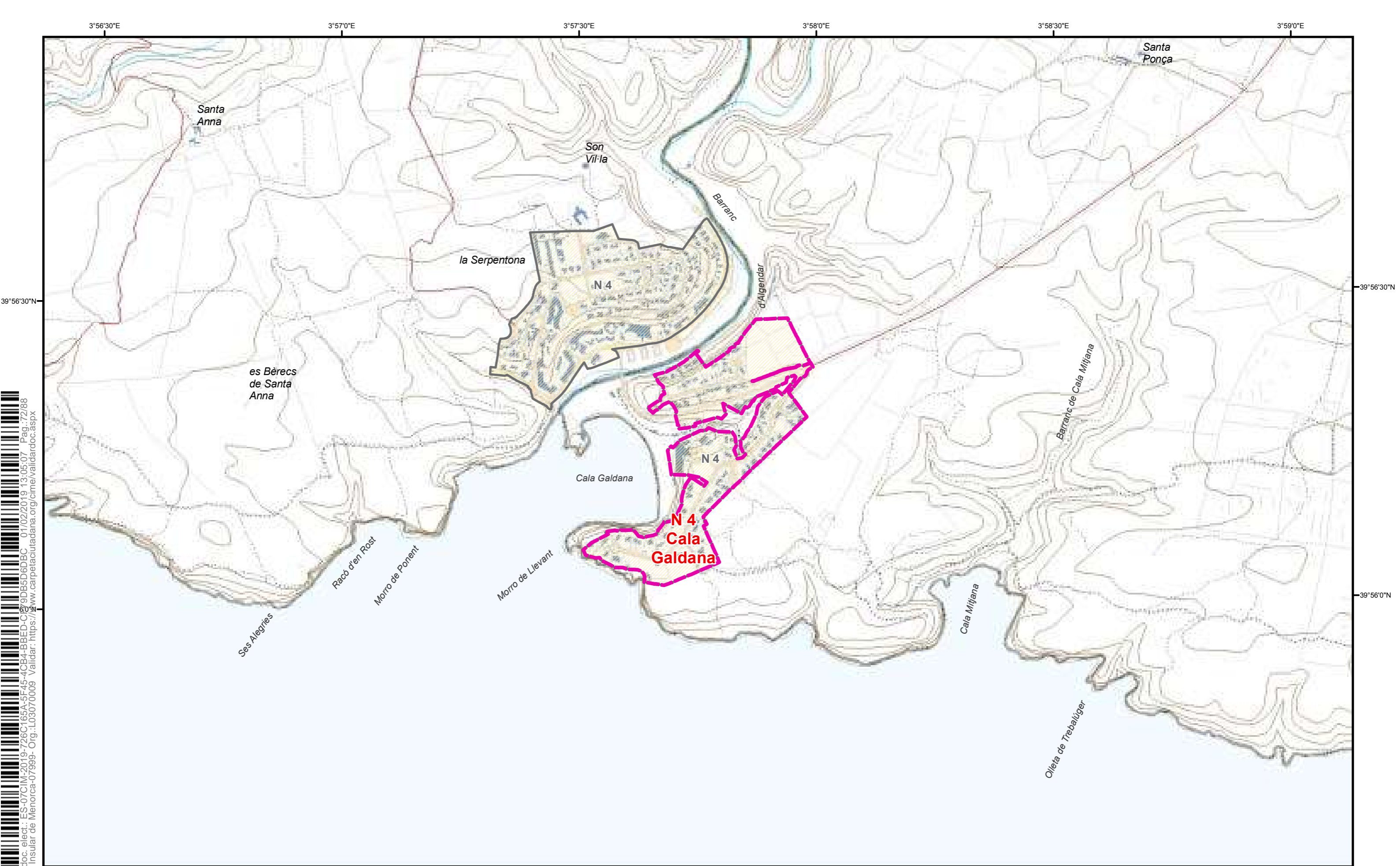
MUNICIPI **Ferreries**
ÀMBIT **Ferreries**

NIVELL D'APTITUD
N 2

Elaborat per


CONSELL INSULAR DE MENORCA


PDSECMe
Zonificació detallada



Identif. doc. elect.: ES-07CMI-2019-726C166A-5F45-4C94-BBED-C1899DB5DD6BC_01/02/2019 13:05:07 Pag.:72/88
 Consell Insular de Menorca-07999- Org.:L03070009 Validar: https://www.carpetaciudadana.org/cime/validardoc.aspx




ESCALA 1/10.000
Cartografia Oficial Govern
 EPSG: 25831, ERTS89UTMzones31N


DELIMITACIÓ

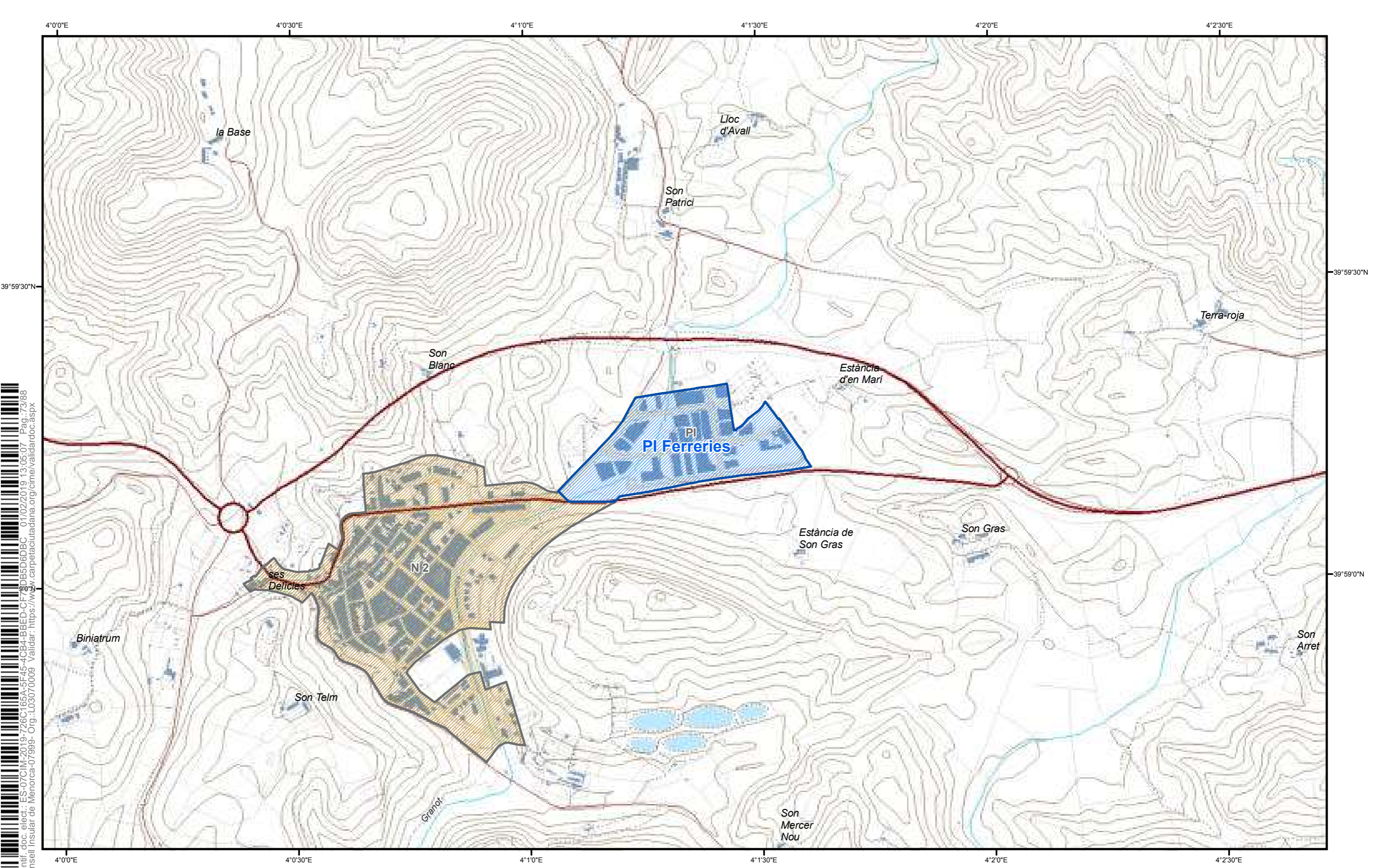
MUNICIPI Ferreries
ÀMBIT Cala Galdana

NIVELL D'APTITUD
N 4

Elaborat per


CONSELL INSULAR DE MENORCA


PDSECMé
Zonificació detallada



Identif. doc. elect.: ES-07CIM-2019-726C166A-5F45-4CB4-BBED-CF8 DB5D6DBC 01/02/2019 13:05:07 Pag.:73/88
 Consell Insular de Menorca-07999- Org.:L03070009 Validar: https://www.carpetaciudadana.org/cime/validardoc.aspx




ESCALA 1/10.000
Cartografia Oficial Govern
 EPSG: 25831, ERTS89UTMzones31N


DELIMITACIÓ

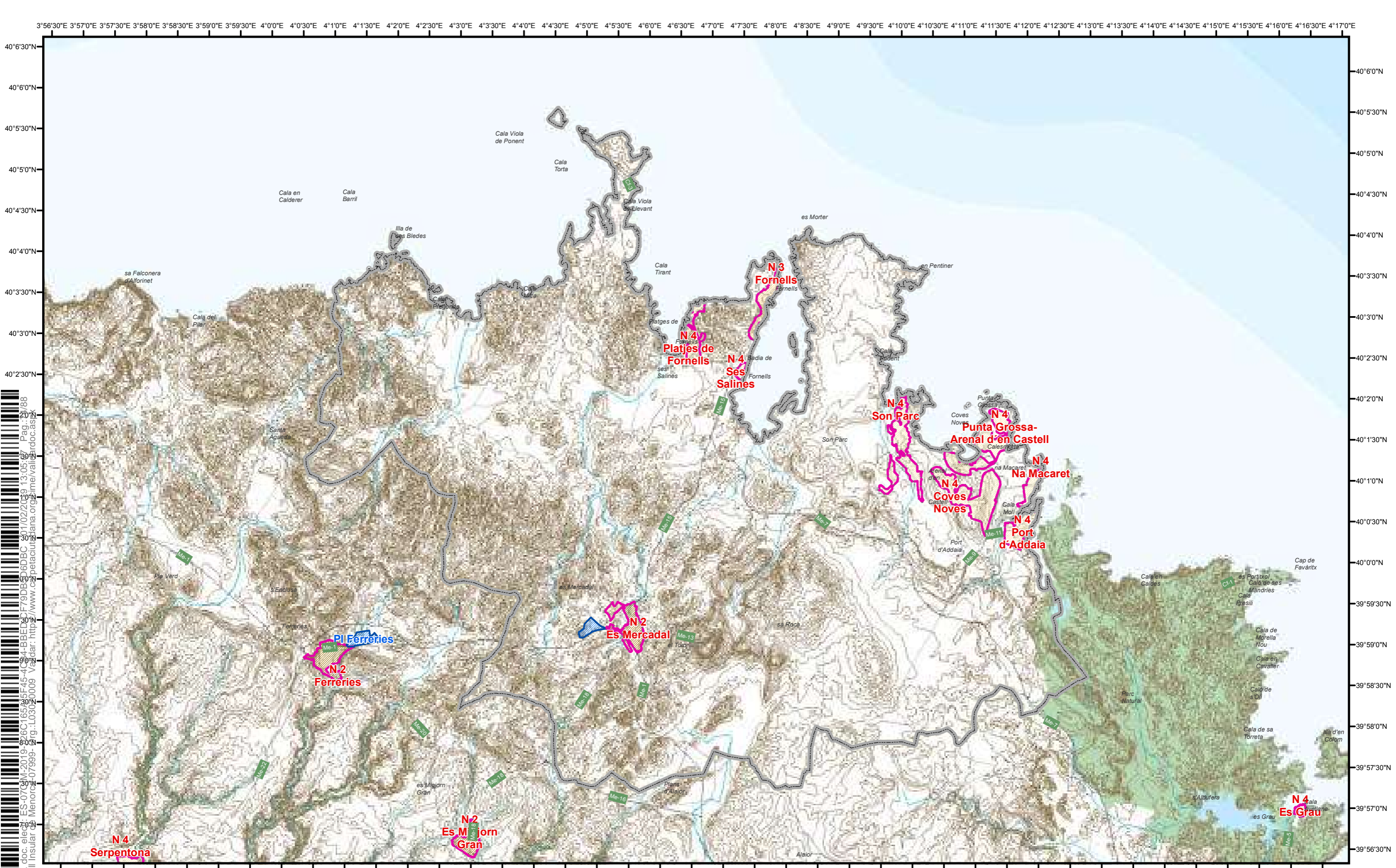
MUNICIPI Ferreries
ÀMBIT PI Ferreries

NIVELL D'APTITUD
PI

Elaborat per

CONSELL INSULAR DE MENORCA

PDSECMe
Zonificació detallada



Identif. doc. electrònic: ES-07/09/2019/0266C166785F45404-BBE18-F79DBBDBD6DBC-30110220639130567 Pag.: 07/88
 Consell Insular de Menorca - Arg.: L0302/009 - Vozdar: http://www.caipetacuiz.menorca.org/teme/valide_rdoc.aspx

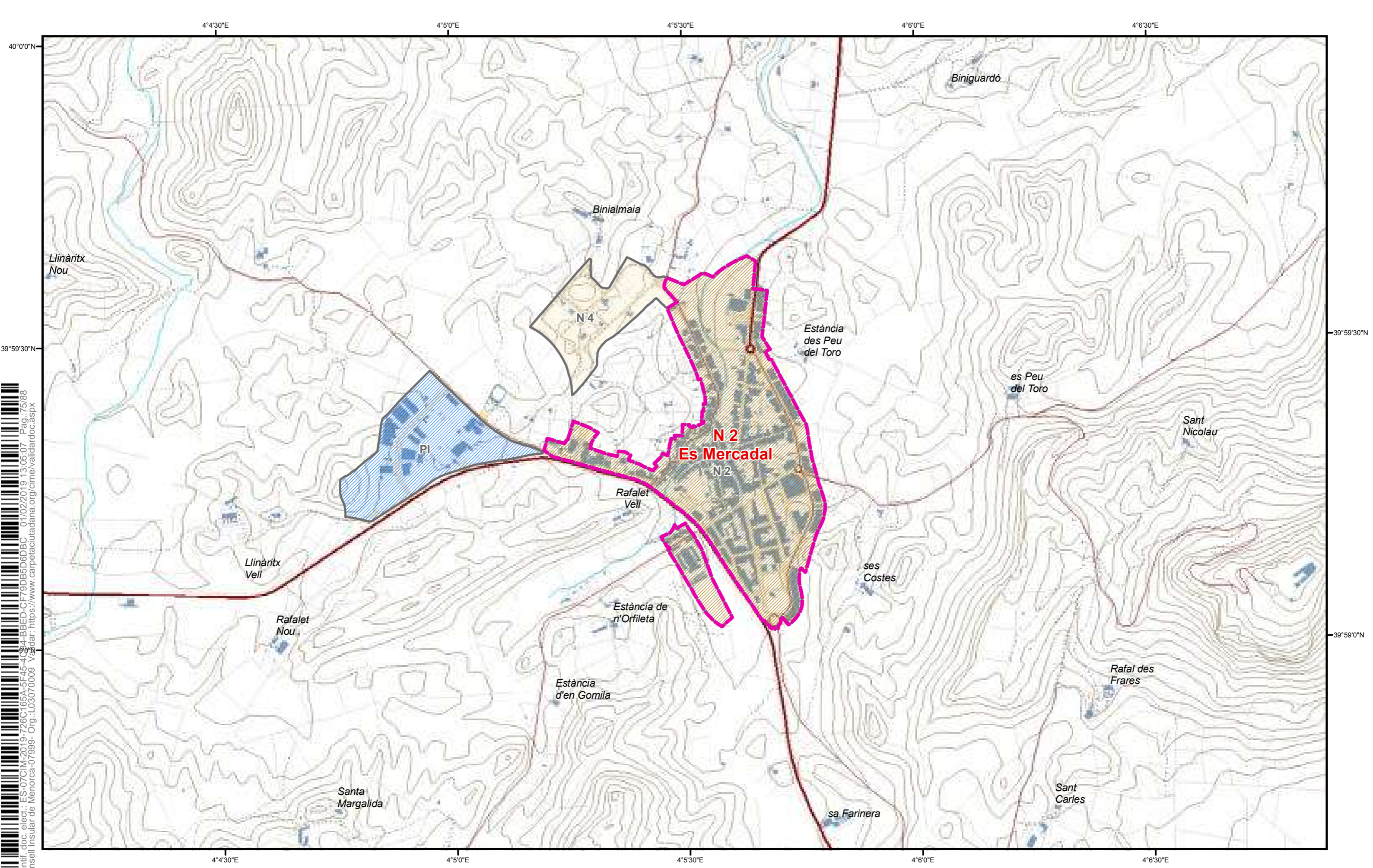



ESCALA 1:75.000
 Cartografia Oficial Govern
 EPSG: 25831, ERTS89UTMzones31N

MUNICIPI Mercadal (Es)


Elaborat per


CONSELL INSULAR DE MENORCA
PDSECMe
 Zonificació detallada



Identif. doc. elect.: ES-07CIM-2019-726C165A-5F45-4C84-BBED-CF79DB5DD6BC_01/02/2019 13:05:07 Pag.:75/88
 Consell Insular de Menorca-07999- Org.:L03070009 Yzdar: https://www.carpetaciudadana.org/cime/validardoc.aspx




ESCALA 1/10.000
Cartografia Oficial Govern
EPSG: 25831, ERTS89UTMzones31N


DELIMITACIÓ

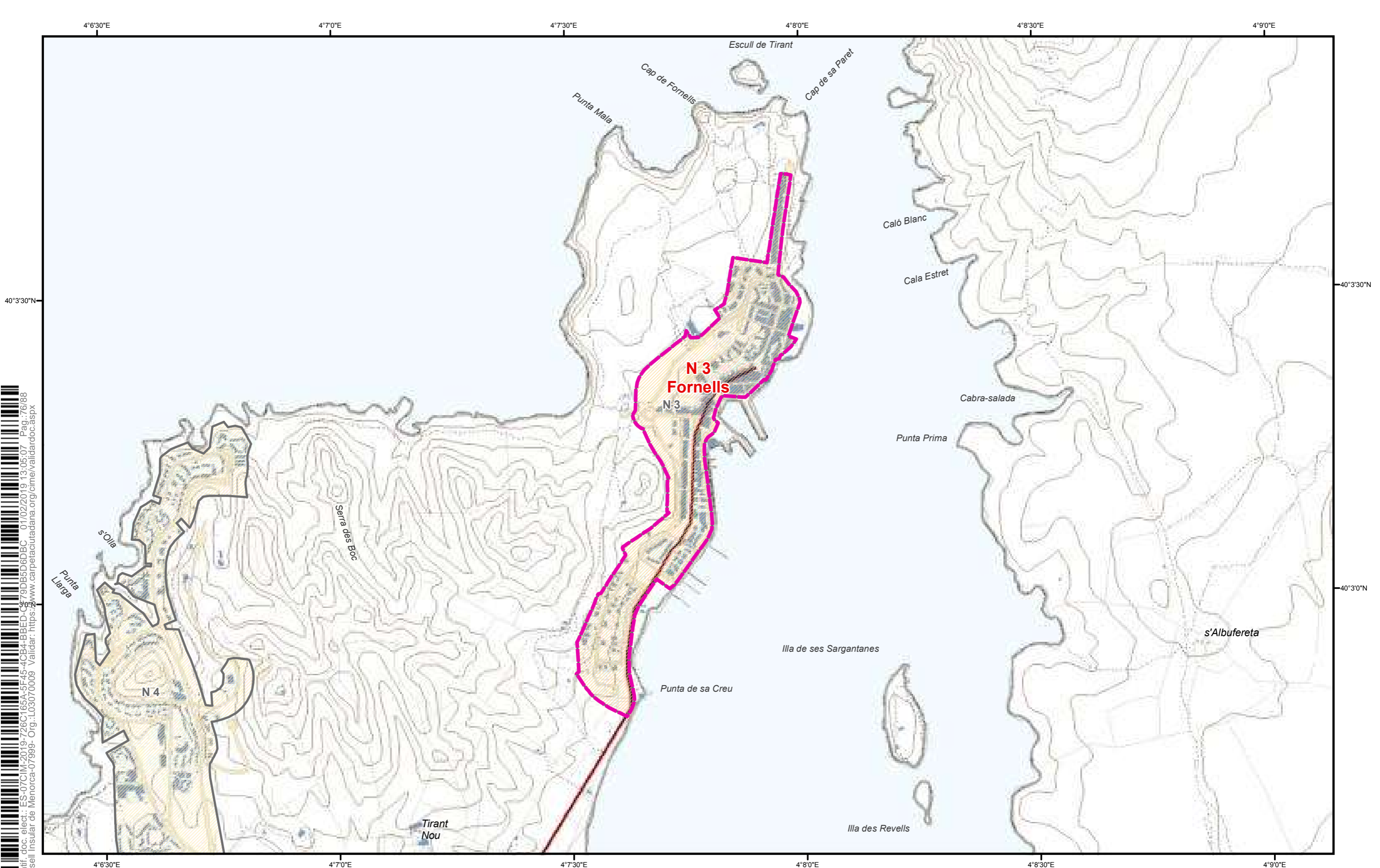
MUNICIPI **Es Mercadal**
ÀMBIT **Es Mercadal**

NIVELL D'APTITUD
N 2

Elaborat per


CONSELL INSULAR DE MENORCA


PDSECM
Zonificació detallada



Identif. doc. elect.: ES-07CIMI-2019-726C166A-5F45-4C94-BBED-C6799DB5DD6DBC_01/02/2019 13:05:07 Pag.:76/88
 Consell Insular de Menorca-07999- Org.:L03070009 Validar: https://www.carpetaciudadana.org/cime/validardoc.aspx




ESCALA 1/10.000
Cartografia Oficial Govern
 EPSG: 25831, ERTS89UTMzones31N


DELIMITACIÓ

MUNICIPI
ÀMBIT

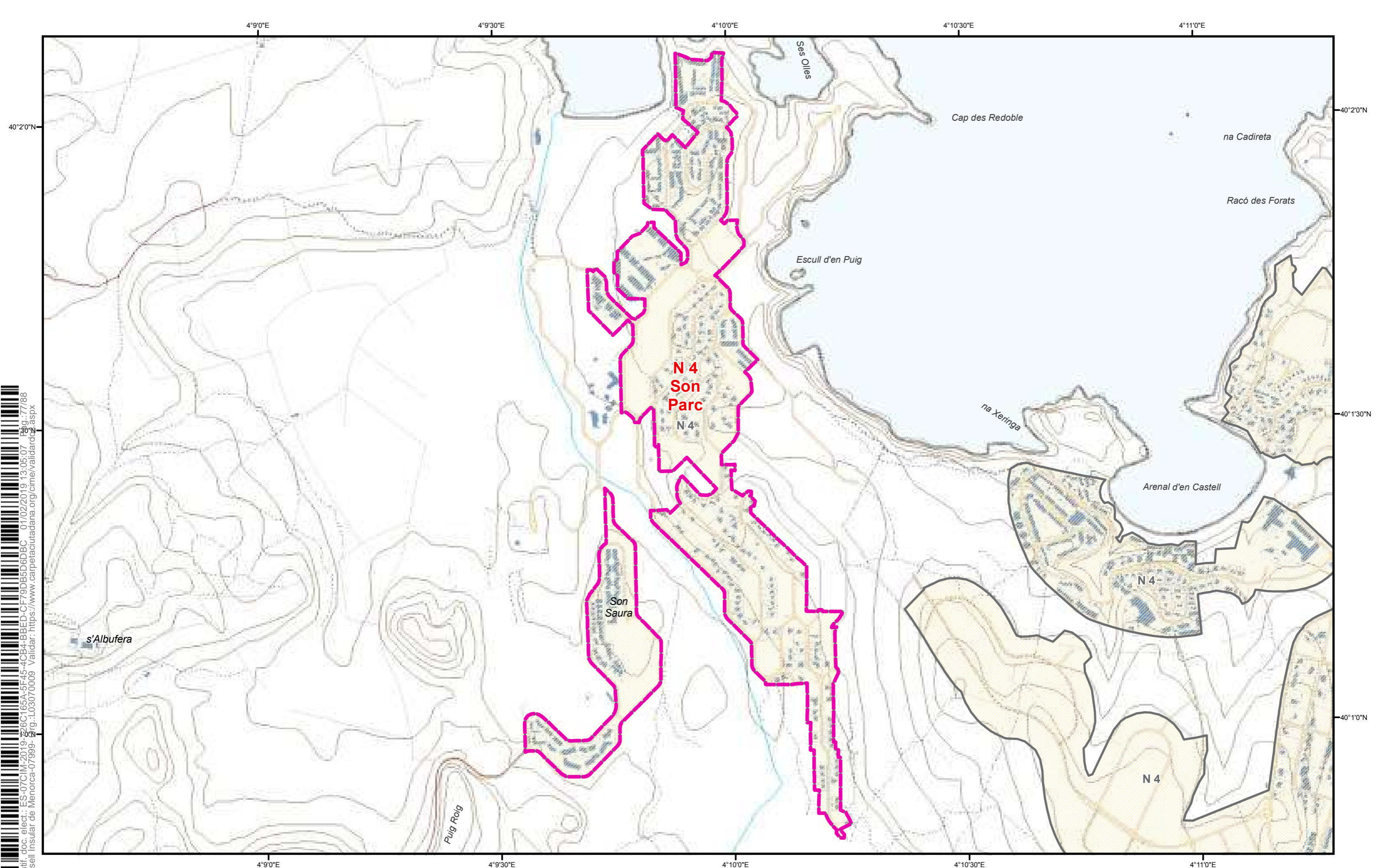
**Es Mercadal
 Fornells**

NIVELL D'APTITUD
N 3

Elaborat per


**CONSELL INSULAR
 DE MENORCA**


PDSECMé
**Zonificació
 detallada**



Identif. doc. elect.: ES-07CIMI-2019-826C166A-5F45-4CB4-BBED-CF79DB5DD6BC_01/02/2019 13:05:07 Fig.:77/88
 Consell Insular de Menorca-07999- Fig.:L03070009 Validar: https://www.carpetaciudadana.org/cime/validardoc.aspx




ESCALA 1/10.000
Cartografia Oficial Govern
 EPSG: 25831, ERTS89UTMzones31N


DELIMITACIÓ

MUNICIPI
ÀMBIT

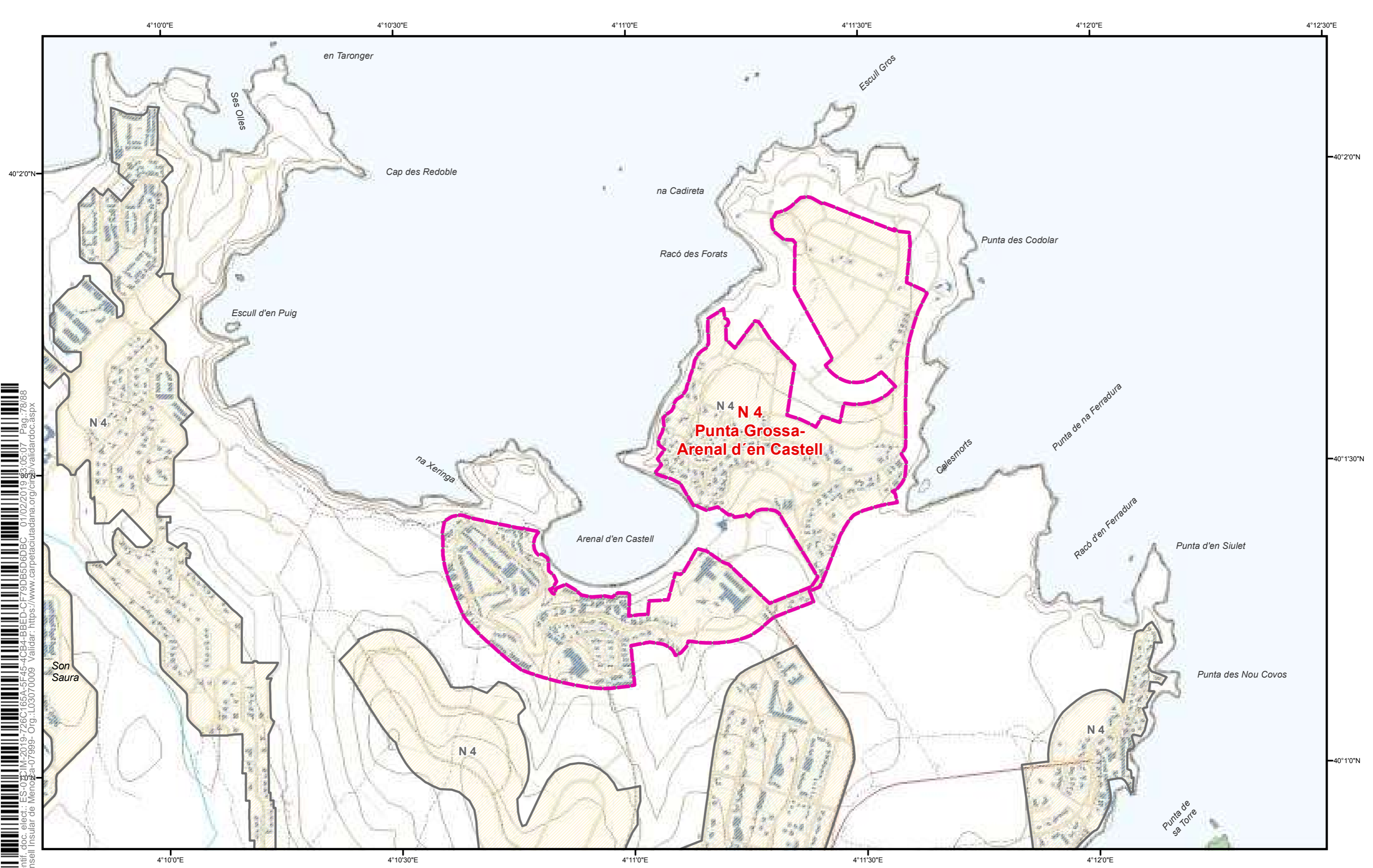
**Es Mercadal
 Son Parc**

NIVELL D'APTITUD
N 4

Elaborat per


**CONSELL INSULAR
 DE MENORCA**


PDSECMe
**Zonificació
 detallada**



Identif. doc. elect.: ES-03-IMI-2019-726C-165A-5F45-4CB4-BBED-CF79DB5D6DBC_01/02/2019 08:05:07 Pag.:78/88
 Consell Insular de Menorca - Org.:L03070009 Validar: https://www.carpetacuidadana.org/cirpa/validardoc.aspx




ESCALA 1/10.000
Cartografia Oficial Govern
 EPSG: 25831, ERTS89UTMzones31N


DELIMITACIÓ

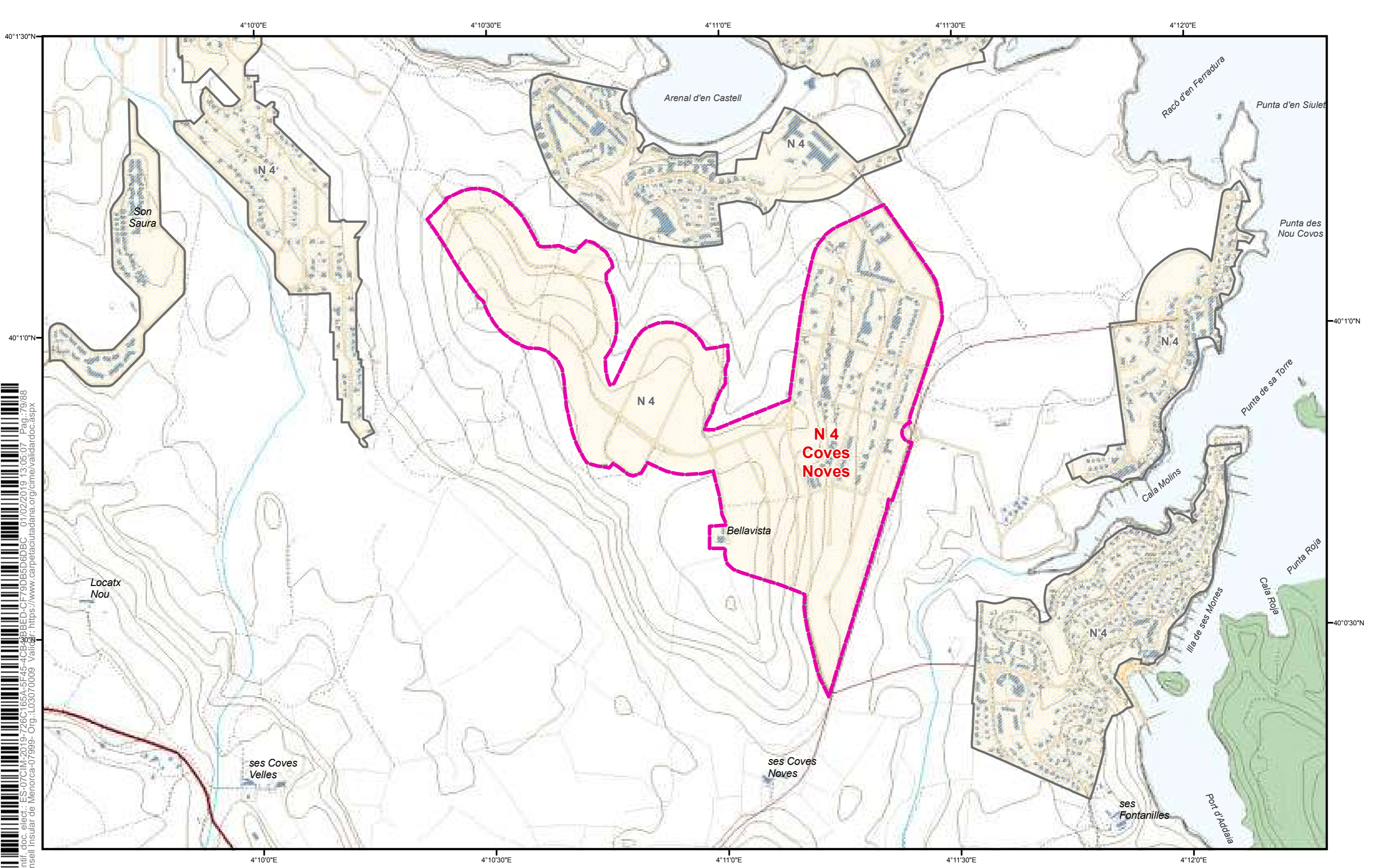
MUNICIPI Es Mercadal
ÀMBIT Punta Grossa-Arenal d'en Castell

NIVELL D'APTITUD
N 4

Elaborat per


CONSELL INSULAR DE MENORCA


PDSECMe
Zonificació detallada



Identif. doc. elect.: ES-07CIM-2019-726C166A-5F45-4CB-8BEBE-CF79DB5DD6BC_01/02/2019 13:05:07 Pag.:79/88
 Consell Insular de Menorca-07999- Org.:L03070009 Valida: https://www.carpetaciudadana.org/cime/validardoc.aspx




ESCALA 1/10.000
Cartografia Oficial Govern
 EPSG: 25831, ERTS89UTMzones31N


DELIMITACIÓ

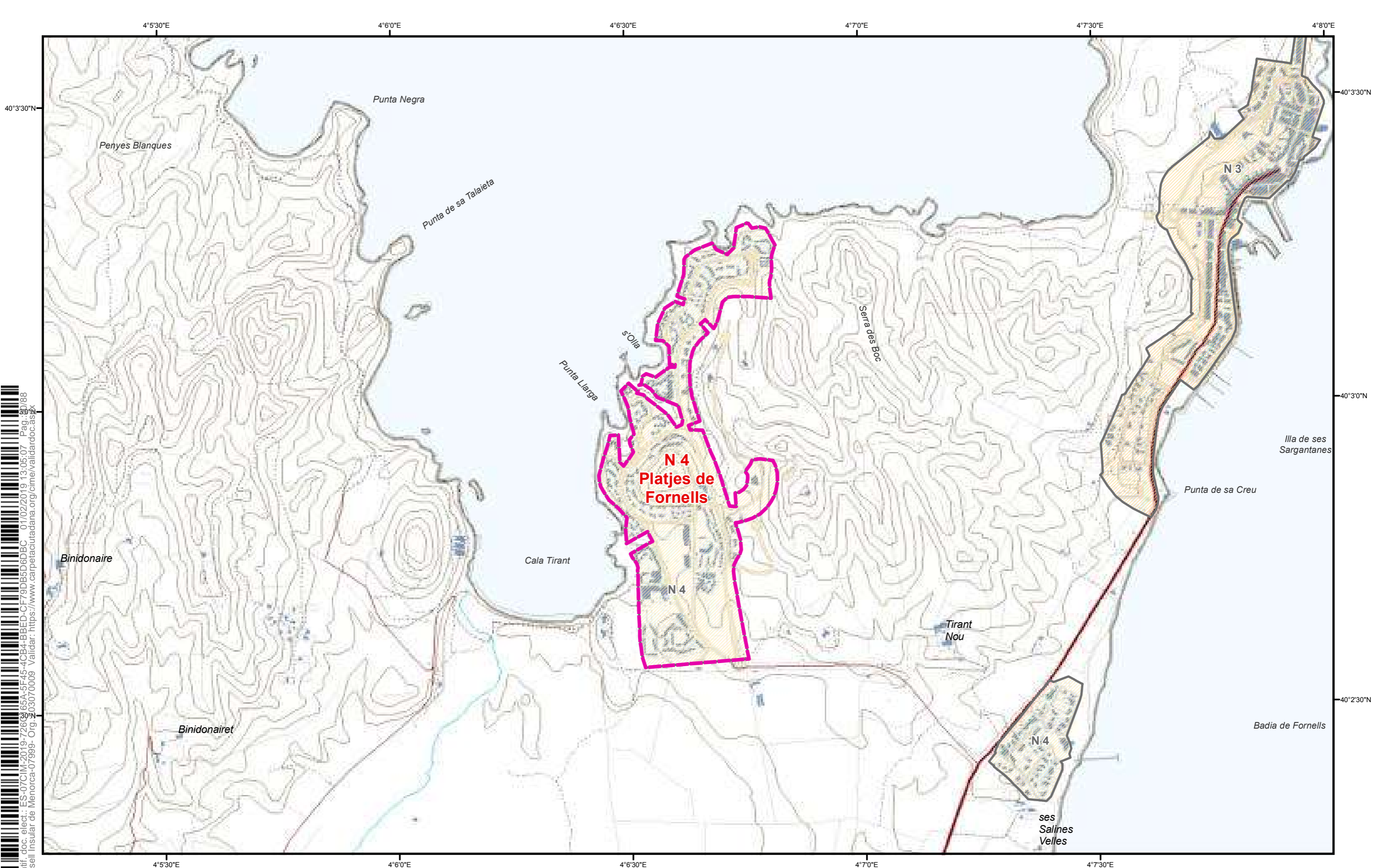
MUNICIPI **Es Mercadal**
ÀMBIT **Coves Noves**

NIVELL D'APTITUD
N 4

Elaborat per


CONSELL INSULAR DE MENORCA


PDSECMe
Zonificació detallada



Identif. doc. elect.: ES-07CIM-2019-72669-66A-5F45-4CB4-BBED-CF79DB5DD6BC_01/02/2019 13:05:07 Pag.: 3/88
 Consell Insular de Menorca-07999- Org. 03070009 Validar: https://www.carpetaciudadana.org/cime/validardoc.aspx




ESCALA 1/10.000
Cartografia Oficial Govern
EPSG: 25831, ERTS89UTMzones31N


DELIMITACIÓ

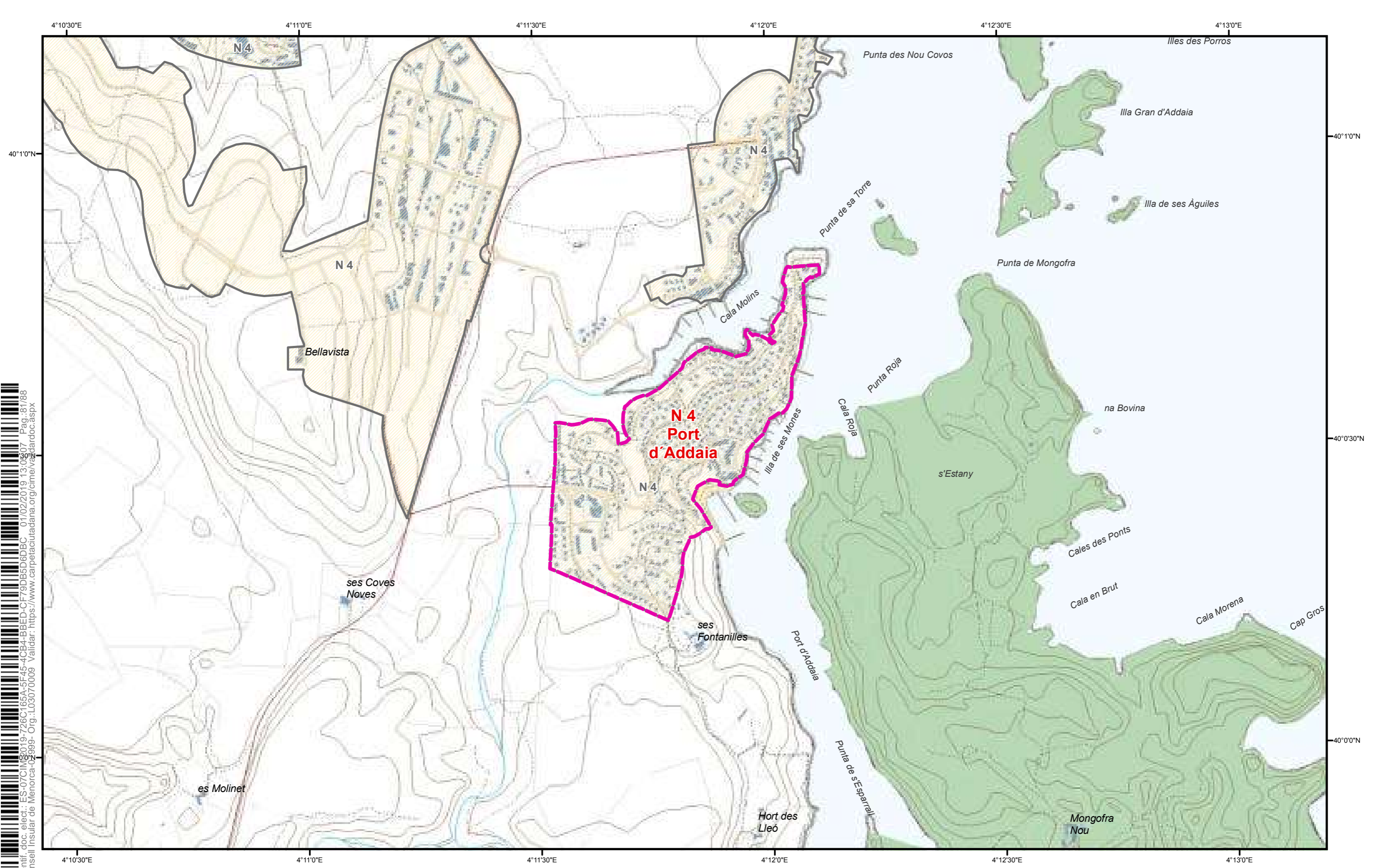
MUNICIPI **Es Mercadal**
ÀMBIT **Platjes de Fornells**

NIVELL D'APTITUD
N 4

Elaborat per


CONSELL INSULAR DE MENORCA


PDSECMe
Zonificació detallada



Identif. doc. elect.: ES-07CIMI2019-726C166A-5F45-4CB4-BBED-CF79DBB5DD6BC_01/02/2019 13:08:07 Pag.:81/88
 Consell Insular de Menorca-02999- Org.:L03070009 Validar: https://www.carpetaciudadana.org/cime/vzardoc.aspx




ESCALA 1/10.000
Cartografia Oficial Govern
 EPSG: 25831, ERTS89UTMzones31N


DELIMITACIÓ

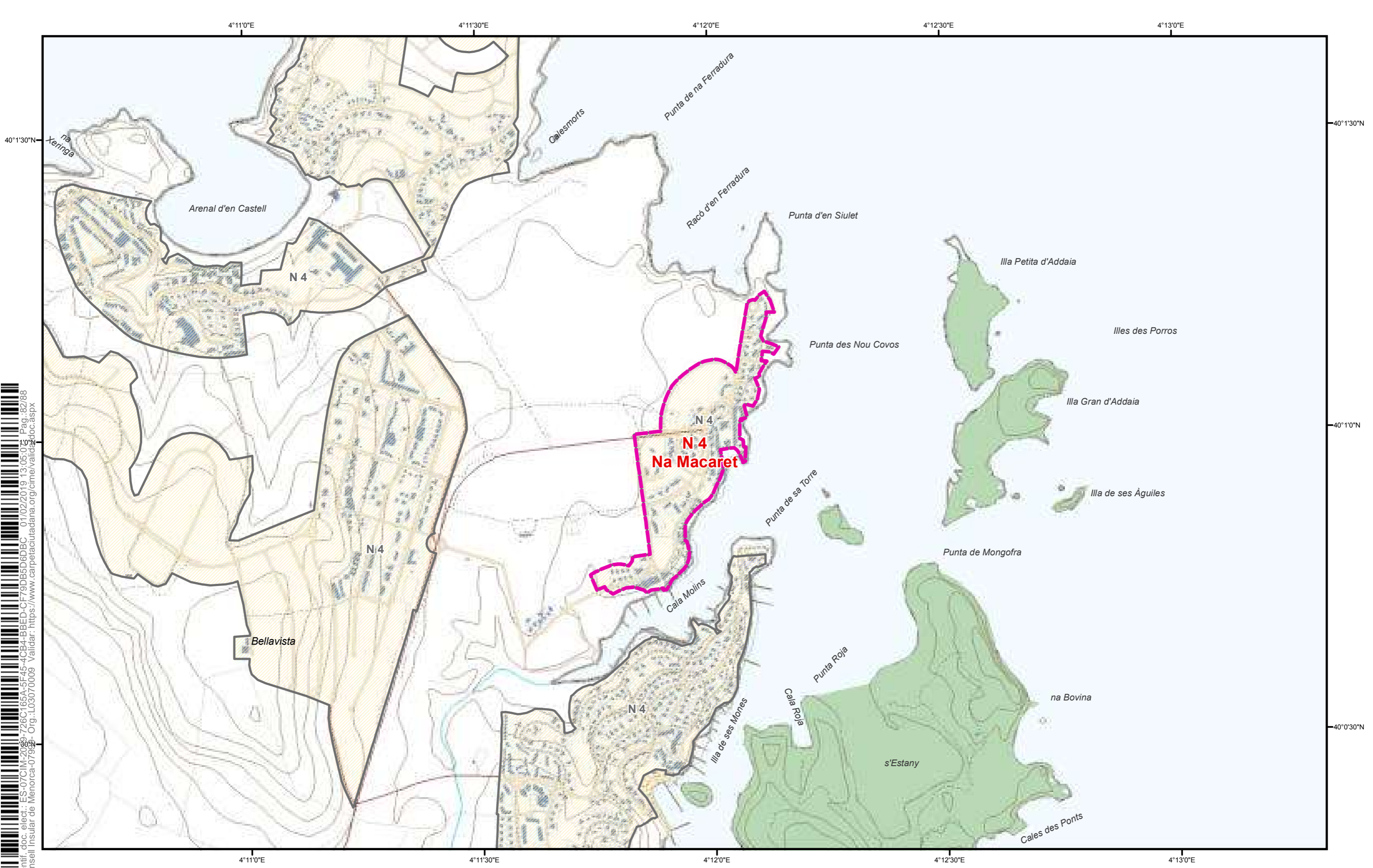
MUNICIPI **Es Mercadal**
ÀMBIT **Port d'Addaia**

NIVELL D'APTITUD
N 4

Elaborat per


CONSELL INSULAR DE MENORCA


PDSECMe
Zonificació detallada



Identif. doc. elect.: ES-07CIM-2089-726C166A-5F45-4CB4-BBED-CF79DB5DD6BC_01/02/2019 13:05:03 Pag.:82/88
 Consell Insular de Menorca-07999- Org.:L03070009 Validar: https://www.carpetaciudadana.org/cime/valida2doc.aspx




ESCALA 1/10.000
 Cartografia Oficial Govern
 EPSG: 25831, ERTS89UTMzones31N


DELIMITACIÓ

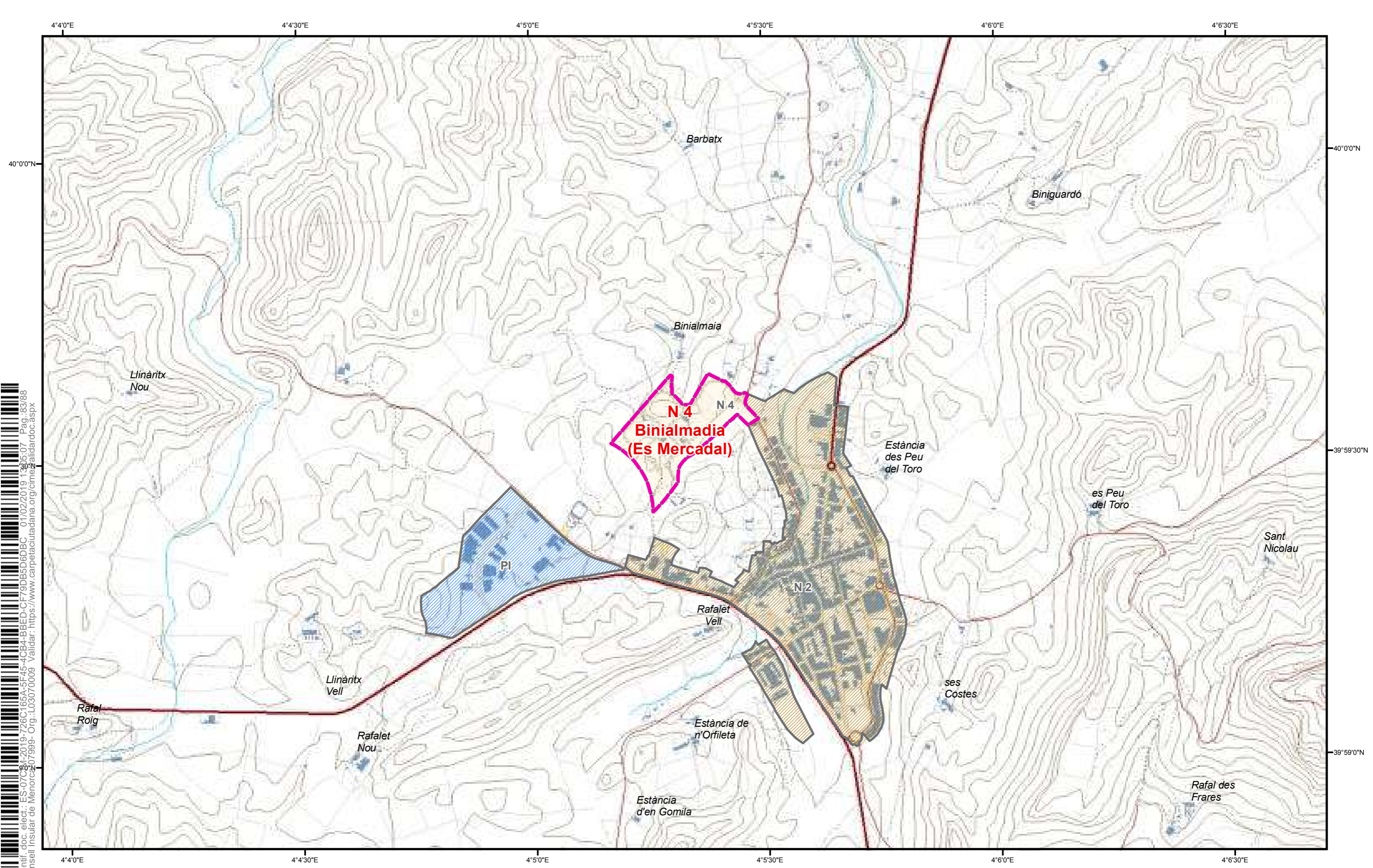
MUNICIPI **Es Mercadal**
ÀMBIT **Na Macaret**

NIVELL D'APTITUD
N 4

Elaborat per


CONSELL INSULAR DE MENORCA


PDSECMe
Zonificació detallada



Identif. doc. elect.: ES-07C8/2019-726C165A-5F45-4CB4-BBED-CF79DB5DD6BC_01/02/2019 13:35:07 Pag.:83/88
 Consell Insular de Menorca - Org.:L03070009 Validar: https://www.carpetaciudadana.org/cimez/validardoc.aspx




ESCALA 1/10.000
Cartografia Oficial Govern
 EPSG: 25831, ERTS89UTMzones31N


DELIMITACIÓ

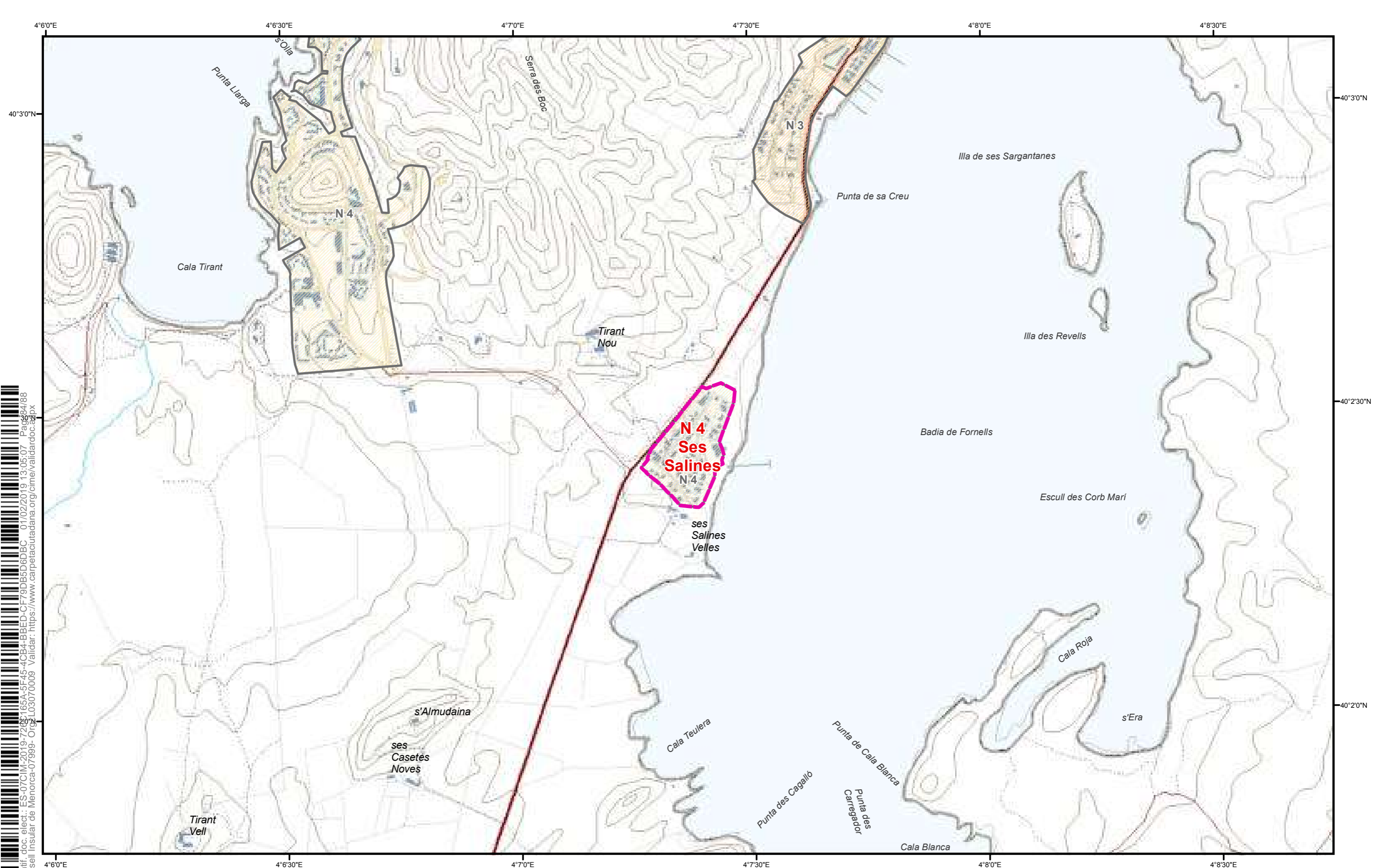
MUNICIPI **Es Mercadal**
ÀMBIT **Binialmadia (Es Mercadal)**

NIVELL D'APTITUD
N 4

Elaborat per


CONSELL INSULAR DE MENORCA


PDSECMe
Zonificació detallada



Identif. doc. elect.: ES-07CMI-2019-7263-165A-5F45-4CB4-BBED-CF79DB5DD6BC_01/02/2019 13:05:07 Page 84/88
 Consell Insular de Menorca-07999- OrgZ_L03070009 Validar: https://www.carpetaciudadana.org/cime/validardoc.aspx




ESCALA 1/10.000
Cartografia Oficial Govern
EPSG: 25831, ERTS89UTMzones31N


DELIMITACIÓ

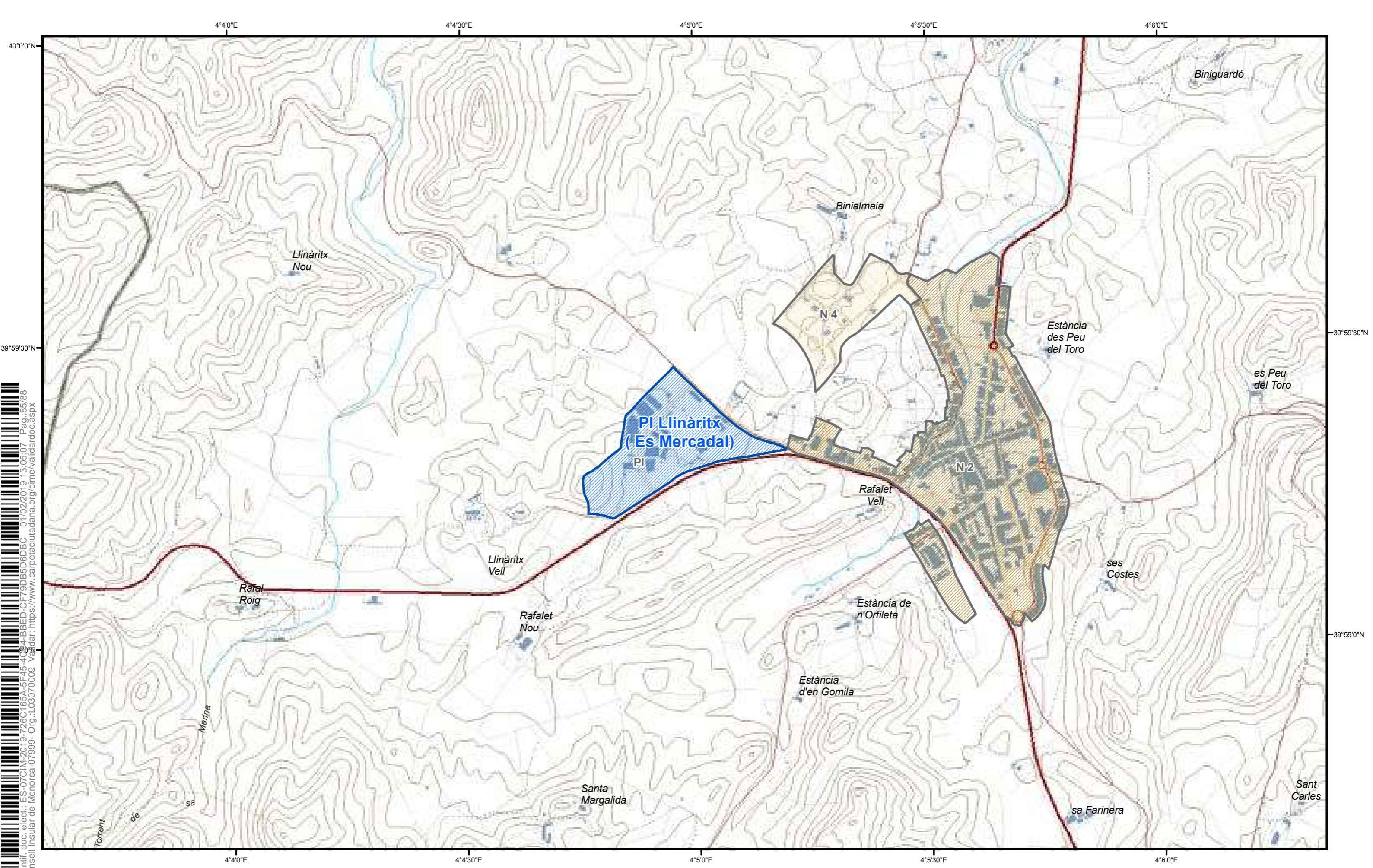
MUNICIPI **Es Mercadal**
ÀMBIT **Ses Salines**

NIVELL D'APTITUD
N 4

Elaborat per


CONSELL INSULAR DE MENORCA


PDSECM
Zonificació detallada



Identif. doc. elect.: ES-07CIM-2019-726C166A-5F45-4C84-BBED-CF79DB5DD6BC_01/02/2019 13:05:07 Pag.:86/88
 Consell Insular de Menorca-07999- Org.:L03070009 Vezdar: https://www.carpetaciudadana.org/cime/validardoc.aspx




ESCALA 1/10.000
Cartografia Oficial Govern
 EPSG: 25831, ERTS89UTMzones31N


DELIMITACIÓ

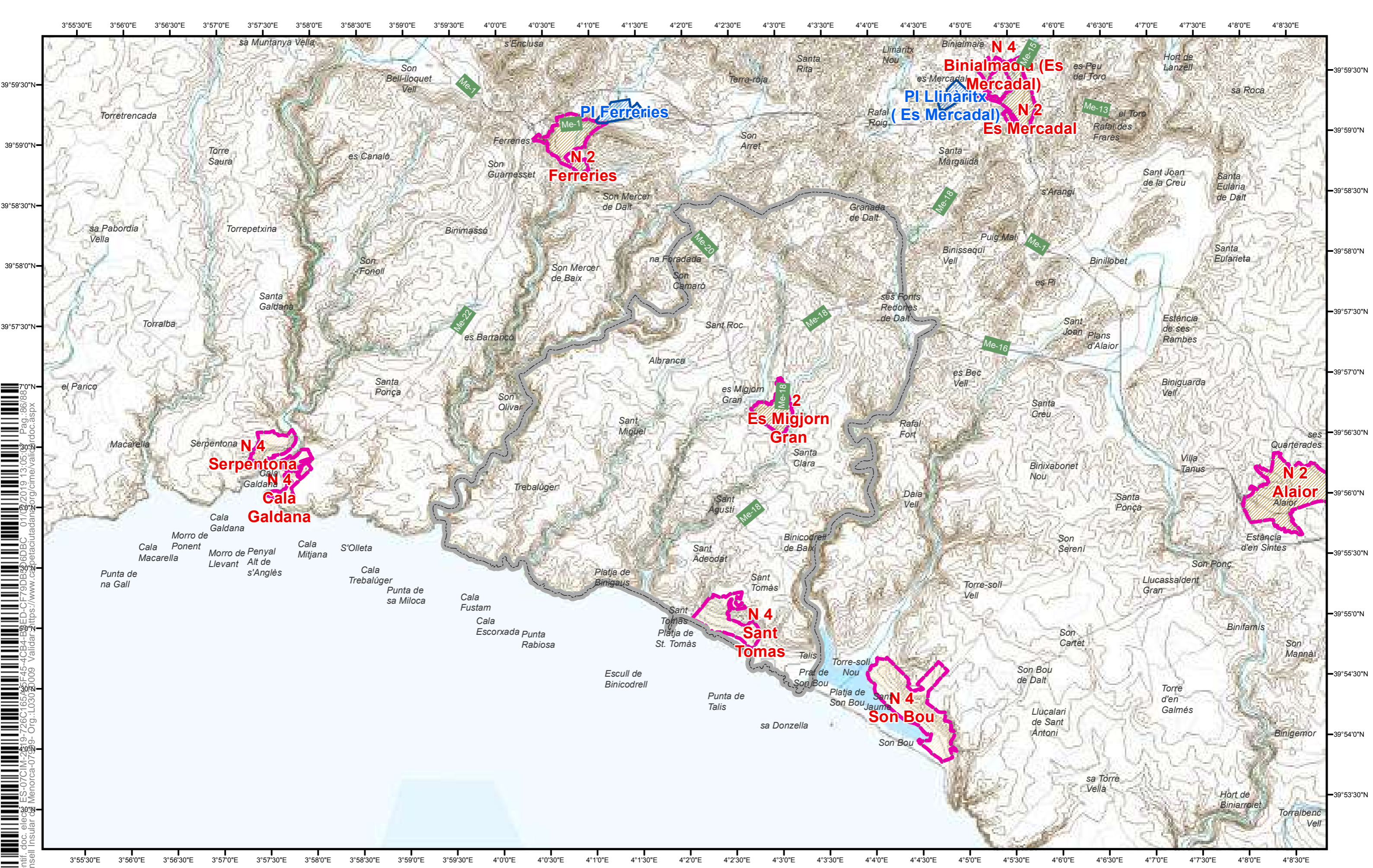
MUNICIPI Es Mercadal
ÀMBIT PI Llinàritx (Es Mercadal)

NIVELL D'APTITUD
PI

Elaborat per

CONSELL INSULAR DE MENORCA

PDSECM
Zonificació detallada



Identif. doc. elec. ES-07CIM-2619-726C166A5F45-4CB4-B5ED-CF9DBB3D6DBC-01/18/2019 13:05:00 Pag.:86/88
 Consell Insular de Menorca - Org.:L0302009 Validar: https://www.caipetaciudadanazorg/cime/validar/



ESCALA 1:50.000

Cartografia Oficial Govern
 EPSG: 25831, ERTS89UTMzones31N

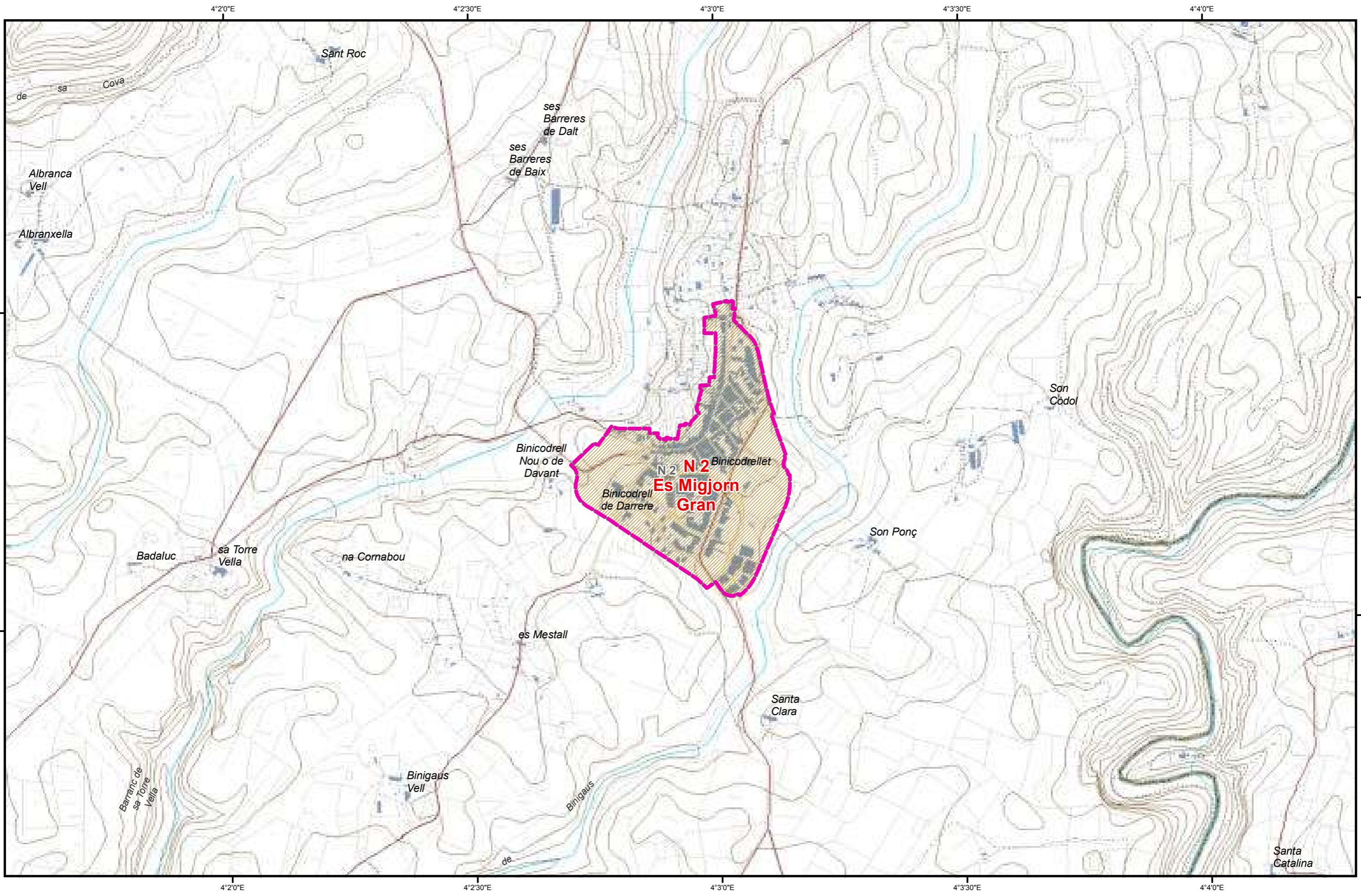
MUNICIPI Migjorn Gran (Es)



Elaborat per

CONSELL INSULAR DE MENORCA

PDSECM
 Zonificació
 detallada

Identif. doc. elect.: ES-07CIM-2019-726C166A-5F45-4CB4-BBE9-CF79DB5DD6BC_01/02/2019 13:05:07 Pag.:87/88
Consell Insular de Menorca-07999- Org.:L03070009 Validar: https://www.carpetaciudadana.org/cime/validardoc.aspx



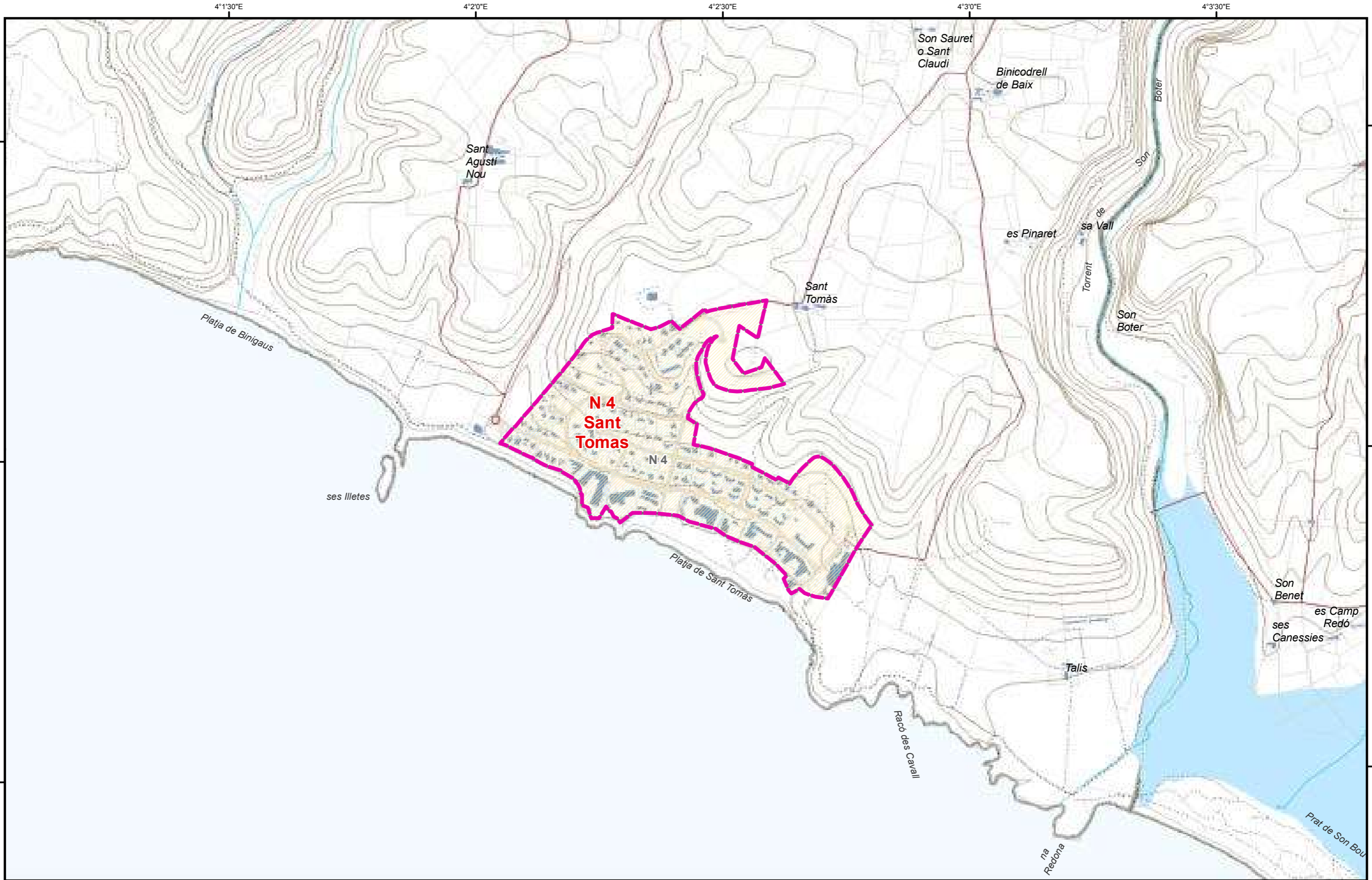
 **ESCALA 1/10.000**  **DELIMITACIÓ**
Cartografia Oficial Govern
EPSG: 25831, ERTS89UTMzones31N


MUNICIPI **Es Migjorn Gran**
ÀMBIT **Es Migjorn Gran**


NIVELL D'APTITUD
N 2

Elaborat per 
CONSELL INSULAR DE MENORCA
PDSECMe
Zonificació detallada

Identif. doc. elect.: ES-07CIMG-019-726C165A-5F45-4CB4-BBED-CF79DB5DD6BC_01/02/2019 13:05:37 Pag.:88/88
Consell Insular de Menorca-03599- Org.:L03070009 Validar: https://www.carpetaciudadana.org/cime/vaz/ardoc.aspx



ESCALA 1/10.000  DELIMITACIÓ

 Cartografia Oficial Govern
EPSG: 25831, ERTS89UTMzones31N

MUNICIPI **Es Migjorn Gran**
ÀMBIT **Sant Tomas**

NIVELL D'APTITUD
N 4

Elaborat per 
PDSECM
Zonificació detallada

CONSELL INSULAR DE MENORCA